

Forskrift om fredning av Statens kulturhistoriske eiendommer
 Kapittel 12 Fredete eiendommer i landsverneplan for Toll - og avgiftsetaten

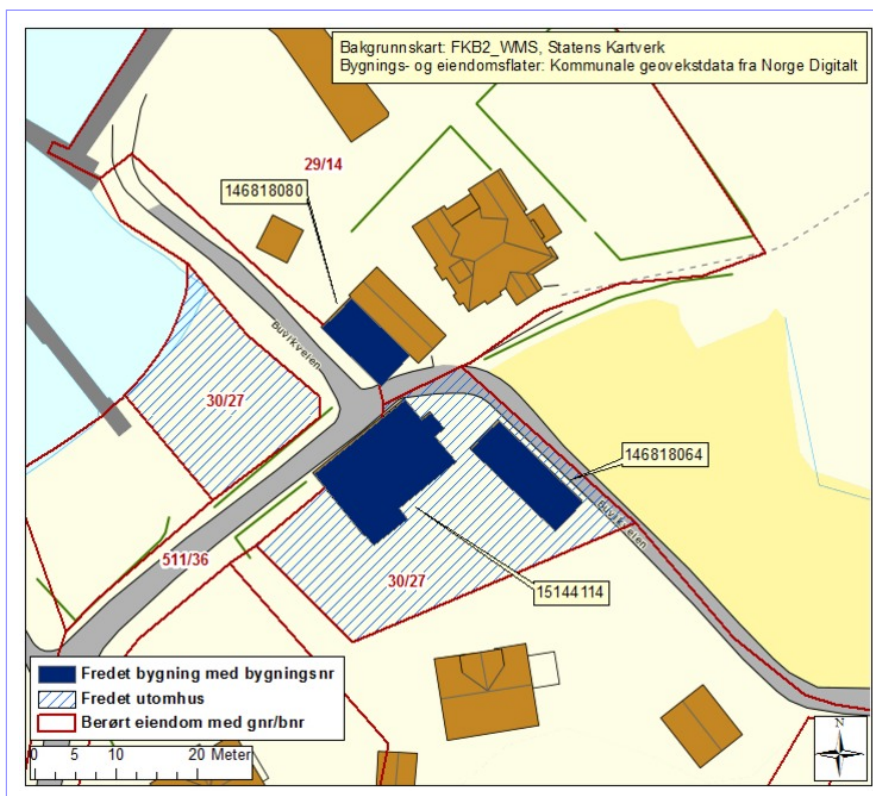
GRAVNINGSUND TIDLIGERE TOLLSTASJON

Kommune:
111/Hvaler

Gnr/bnr:
29/14
30/27

AskeladdenID:
175311

Referanse til landsverneplan:
Kompleks 2469



Omfang fredning

Byggnavn	Oppført	Bygningsnr.	Gnr/bnr	Omfang
•Hovedbygning	1893 - 1894	15144114	30/27	Eksteriør/Interiør
•Sjøbod	1893 - 1894	146818080	29/14	Eksteriør/Interiør
•Uthus	1893 - 1894	146818064	30/27	Eksteriør
•Utomhus			30/27	

Fredning kompleks

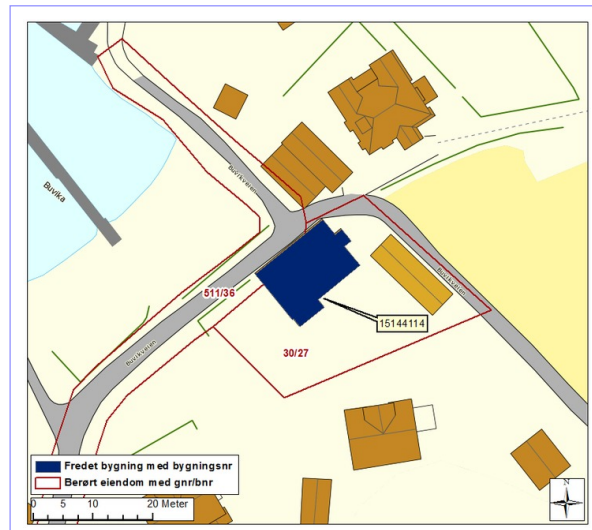
- Omfang:** Fredningen omfatter hovedbygning, uthus, sjøbod og utomhusområdet som nevnt ovenfor.
- Formål:** Formålet med fredningen er å bevare Gravningssund tidligere tollstasjon som et formålsbygget, arkitektonisk, kulturhistorisk og sektorhistorisk viktig eksempel på en tidstypisk uthavnstasjon fra tiden rundt 1900. Fredningen skal sikre enkeltbygningene, bygningenes innbyrdes sammenheng, utomhus, samt kulturhistoriske verdier knyttet til anlegget som helhet. Fredningen av utomhusområdet er markert ble blå skravur på kartet.
- Begrunnelse:** Gravningssund tidligere tollstasjon er eksempel på en tidstypisk uthavnstasjon fra tiden rundt 1900 hvor man har drevet kontroll med innløpet til Halden. Fra 1950-tallet var stedet en kontrollstasjon av småbåttrafikken til og fra Sverige. Anleggets bygninger er godt bevart i sin opprinnelige utforming, detaljering og materialbruk.



Forskrift om fredning av Statens kulturhistoriske eiendommer Kapittel 12 Fredete eiendommer i landsverneplan for Toll - og avgiftsetaten

HOVEDBYGNING

Bygningsnr:	15144114
Gnr/bnr:	30/27
Oppført:	1893 - 1894
AskeladdenID:	175311-1
Referanse i landsverneplanen:	Bygning 7950 Kompleks 2469



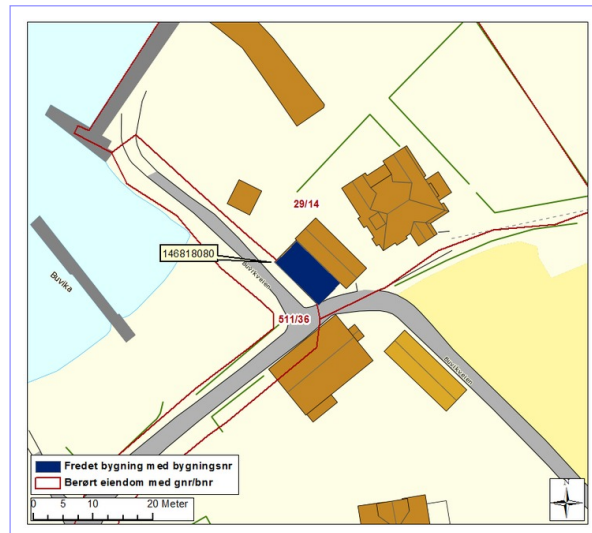
Fredning bygning

- Omfang:** Fredningen omfatter bygningens eksteriør og interiør og inkluderer hovedelementer som konstruksjon, fasadekomposisjon, planløsning, materialbruk, overflatebehandling og bygningsdeler som vinduer, dører, gerikter, listverk, ildsteder og detaljer som dekor m.v. Fast inventar som skap og ovner m.v. er fredet som del av interiøret.
- Formål:** Formålet med fredningen er å bevare hovedbygningen på Gravningsund som eksempel på en formålsbygget tollstasjonsbygning i enkel sveitserstil fra perioden 1893-1958 med stor arkitektonisk, kulturhistorisk og sektorhistorisk verdi.
- Formålet med fredningen er videre å sikre hovedstrukturen i det arkitektoniske uttrykket og detaljering så som fasadeløsning, opprinnelige og eldre deler og vinduer, samt materialbruk og overflater. Formålet med fredningen av interiøret er å opprettholde opprinnelig rominndeling med opprinnelige og eldre bygningsdeler, overflater og materialbruk, belysning, armaturer og detaljer, samt opprinnelig fast inventar.
- Begrunnelse:** Hovedbygningen på Gravningsund tidligere tollstasjon er eksempel på en tidstypisk tjenestebolig. Boligen inneholdt to leiligheter for tollbetjenter og hadde eget rom for tollbehandling. Tollstasjonen var en typisk uthavnsstasjon fra tiden rundt 1900 frem til 1957. Bygningen er godt bevart i sin opprinnelige utforming, detaljering og materialbruk.

Forskrift om fredning av Statens kulturhistoriske eiendommer Kapittel 12 Fredete eiendommer i landsverneplan for Toll - og avgiftsetaten

SJØBOD

Bygningsnr:	146818080
Gnr/bnr:	29/14
Oppført:	1893 - 1894
AskeladdenID:	175311-3
Referanse i landsverneplanen:	Bygning 7952 Kompleks 2469



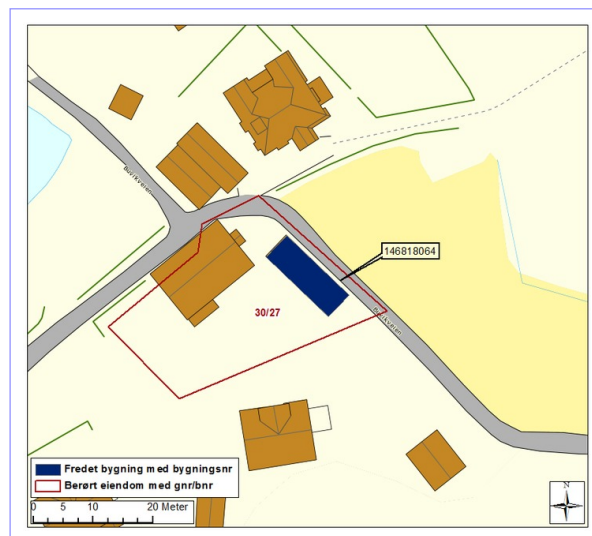
Fredning bygning

- Omfang:** Fredningen omfatter bygningens eksteriør og interiør og inkluderer hovedelementer som konstruksjon, fasadekomposisjon, planløsning, materialbruk, overflatebehandling og bygningsdeler som vinduer, dører, gerikter, listverk og dekor m.v. Fast inventar som skap m.v. er fredet som en del av interiøret.
- Formål:** Formålet med fredningen er å bevare sjøboden i sveitserstil fra 1894 som et godt eksempel på en arkitektonisk, kulturhistorisk og sektorhistorisk viktig bygning for Tollvesenet langs norskekysten.
- Formålet med fredningen er videre å sikre hovedstrukturen i det arkitektoniske uttrykket og detaljering så som fasadeløsning, opprinnelige og eldre deler som dører og vinduer, samt materialbruk og overflater. Formålet med fredningen av interiøret er å opprettholde opprinnelig rominndeling med opprinnelige og eldre bygningsdeler, overflater og materialbruk, belysning, armatur og detaljer, samt opprinnelig fast inventar.
- Begrunnelse:** Sjøboden på Gravningsund er fra 1894 og er en viktig bygning i det helhetlige anlegget. Bygningen inneholdt tollstasjonens båter og det var vaktrom i kvistværelset på loftet. Bygningen er godt bevart i sin opprinnelige utforming i moderat sveitserstil med detaljering og materialbruk.

Forskrift om fredning av Statens kulturhistoriske eiendommer Kapittel 12 Fredete eiendommer i landsverneplan for Toll - og avgiftsetaten

UTHUS

Bygningsnr:	146818064
Gnr/bnr:	30/27
Oppført:	1893 - 1894
AskeladdenID:	175311-2
Referanse i landsverneplanen:	Bygning 7951 Kompleks 2469



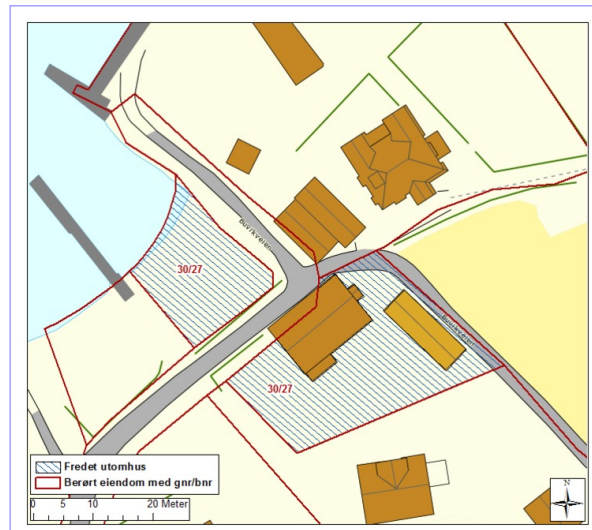
Fredning bygning

- Omfang:** Fredningen omfatter bygningens eksteriør og inkluderer hovedelementer som konstruksjon, fasadekomposisjon, materialbruk, overflatebehandling og bygningsdeler som vinduer og dører og detaljer som dekor m.v.
- Formål:** Formålet med fredningen er å bevare uthuset på Gravningsund som et arkitektonisk, kulturhistorisk og sektorhistorisk viktig eksempel på uthusbygning fra 1894. Formålet med fredningen er videre å sikre hovedstrukturen i det arkitektoniske uttrykket og detaljer som fasadeløsning, opprinnelige og eldre deler som dører og vinduer, samt materialbruk og overflater.
- Begrunnelse:** Uthusbygningen på Gravningsund utgjør en viktig del av det helhetlige anlegget ved tollstasjonen som også har vært bolig for tollbetjenter med familier. Uthuset har inneholdt viktige funksjoner som bryggerhus, vedskjul og utedoer.

Forskrift om fredning av Statens kulturhistoriske eiendommer Kapittel 12 Fredete eiendommer i landsverneplan for Toll - og avgiftsetaten

UTOMHUS

Bygningsnr: 30/27
Gnr/bnr: 30/27
Oppført:
AskeladdenID: 175311-4
Referanse i landsverneplanen: Bygning 9903565
Kompleks 2469



Fredning utomhus

- Omfang:** Fredningen omfatter utomhusanleggenes arealer, terreng, strukturer som hage, gårdsrom, grøntområder, hovedelementer som stier, dekker, belegg, vegetasjon samt konstruksjoner som gjerder, porter, murer, belysning, trapper med detaljer, materialbruk og overflater. Omfanget av fredningen er markert med blå skravur på kartet.
- Formål:** Formålet med fredningen er å bevare utomhusområdet som en sektorhistorisk og kulturhistorisk viktig del av et helhetlig anlegg ved en tidligere tollstasjon i uthavn.
- Begrunnelse:** Uthomhusområdet består av en noe opparbeidet hage og en strandsone. Hagen var viktig for tollerne og deres familier både til rekreasjon og nyttevekster. Området mellom tollstasjonen og vannet var viktig for mottak av varer, kontrollvirksomhet og oppbevaring av båter.