

Forskrift om fredning av Statens kulturhistoriske eiendommer, kapittel ZZ

Fredete eiendommer i landsverneplan for Klima- og miljødepartementet

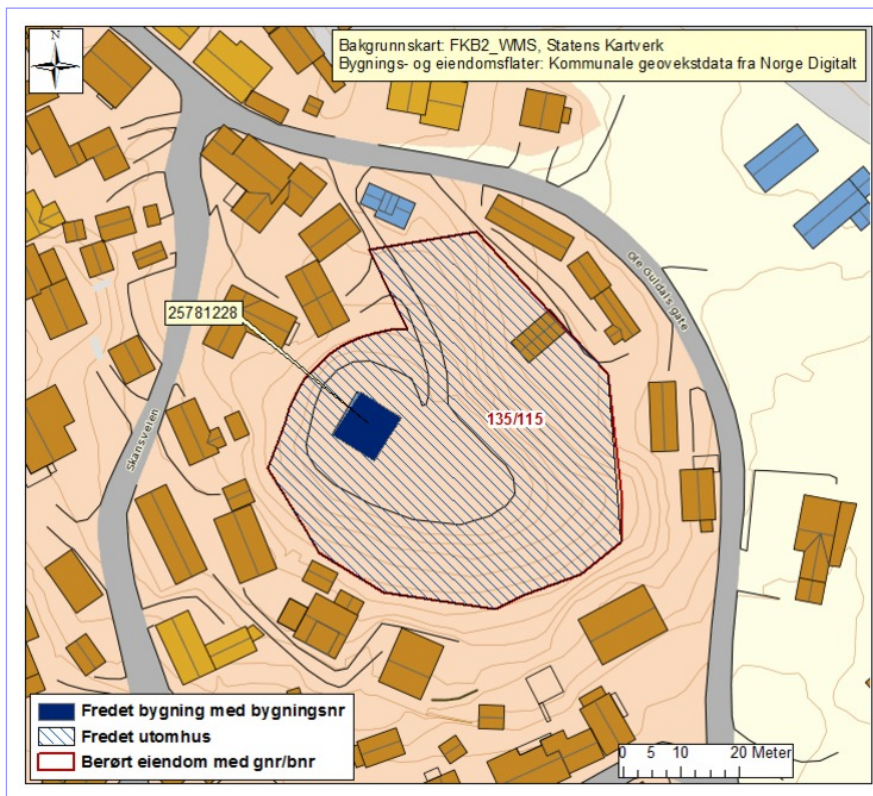
KRUTTHUSET

Kommune:
1640/Røros

Gnr/bnr:
135/115

AskeladdenID:

Referanse til landsverneplan:
Kompleks 99139917



Omfang fredning

Bygnavn	Oppført	Bygningsnr.	Gnr/bnr	Omfang
•Krutthuset	1748	25781228	135/115	Eksteriør/Interiør
•Utomhus			135/115	Utomhus

Fredning kompleks

- Omfang:** Fredningen omfatter bygningen og utomhus som nevnt ovenfor.
- Formål:** Formålet med fredningen er å bevare Krutthuset som et bygningshistorisk og kulturhistorisk viktig eksempel på kobberverkets virksomhet.
- Begrunnelse:** Krutthuset fremstår som en del av dokumentasjonen av kopperverkets virksomhet gjennom byggets historie og plassering. Lokaliseringen av Krutthuset tydeliggjør viktigheten av at lagre krutt i sikker avtand fra øvrige bygg.

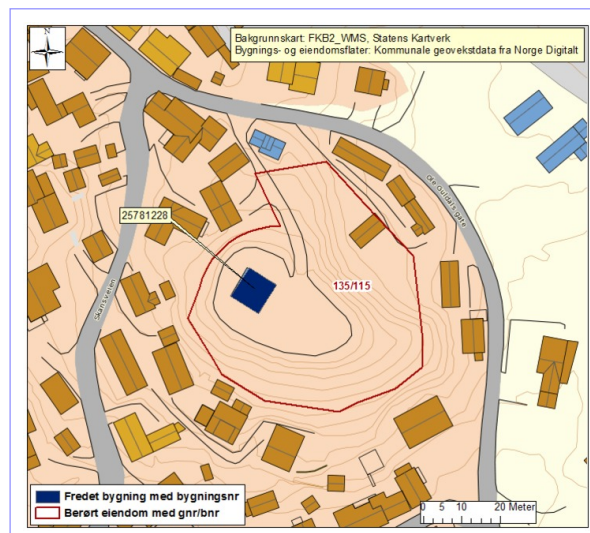


Forskrift om fredning av Statens kulturhistoriske eiendommer, kapittel ZZ

Fredete eiendommer i landsverneplan for Klima- og miljødepartementet

KRUTTHUSET

Bygningsnr:	25781228
Gnr/bnr:	135/115
Oppført:	1748
AskeladdenID:	
Referanse i landsverneplanen:	Bygning 9902872 Kompleks 99139917



Fredning bygning

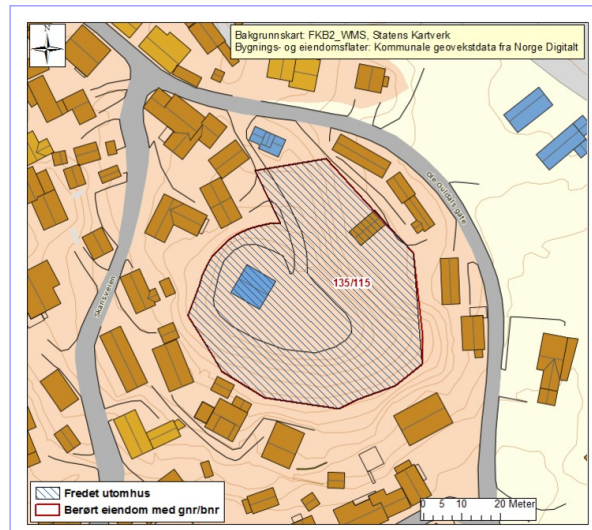
- Omfang:** Fredningen omfatter bygningens eksteriør og interiør. Fredningen inkluderer hovedelementer som konstruksjon, fasadekomposisjon, planløsning, materialbruk, overflatebehandling og bygningsdeler som vinduer, dører, gerikter, listverk og detaljer som skilt og dekor m.v. Fast inventar som skap m.v. er fredet som del av interiøret.
- Formål:** Formålet med fredningen er å bevare Krutthuset som en del av kopperverkets bygningsmasse, og virksomhet. Formålet med fredningen er videre å sikre hovedstrukturen i det arkitektoniske uttrykket og detaljeringen så som fasadeløsning, opprinnelige og eldre deler som dører og vinduer, samt materialbruk og overflater. Formål med fredning av interiør er å opprettholde opprinnelig rominndeling med opprinnelige og eldre bygningsdeler, overflater og materialbruk, belysning, armaturer og detaljer, samt opprinnelig fast inventar.
- Begrunnelse:** Krutthuset er oppført i 1748 og er murt av naturstein i leirmørtel, med tønnehvelv innvendig tønnehvelv. Bygningen er en viktig del av kopperverkets virksomhet. Lokaliseringen av Krutthuset tydeliggjør viktigheten av å lagre krutt i sikker avtand fra øvrige bygg. Bygningen fungerte som lager for bergkrutt til ca. 1870. Krutt ble da avløst av dynamitt, og bygningen ble tatt i bruk til arkiv.

Forskrift om fredning av Statens kulturhistoriske eiendommer, kapittel ZZ

Fredete eiendommer i landsverneplan for Klima- og miljødepartementet

UTOMHUS

Bygningsnr:	
Gnr/bnr:	135/115
Oppført:	
AskeladdenID:	
Referanse i landsverneplanen:	Bygning 9903461 Kompleks 99139917



Fredning utomhus

- Omfang:** Fredningen omfatter utomhusanleggets areal, terreng og grøntstruktur. Fredningens avgrensning er markert med blå skravur på kart.
- Formål:** Formålet med fredningen er å ivareta de kulturhistoriske verdiene ved utomhusarealet som var del av omgivelsene rundt Krutthuset.
- Begrunnelse:** Utomhusarealet som ligger på Skansen med krutthuset ligger øst for byen og sør for slagghaugene. Anlegget fremstår i dag som en gresskledd høyde med bebyggelse på alle kanter. Selve Krutthuset ligger på en gresskledd flate med en lav voll omkring. Skansen var opprinnelig en del av et forsvarsanlegg som ble bygd i 1711, revet av svenske soldater i 1718 og bygd opp igjen i 1720.