

Forskrift om fredning av Statens kulturhistoriske eiendommer, kapittel 9

Fredete eiendommer i landsverneplan for Kunnskapsdepartementet

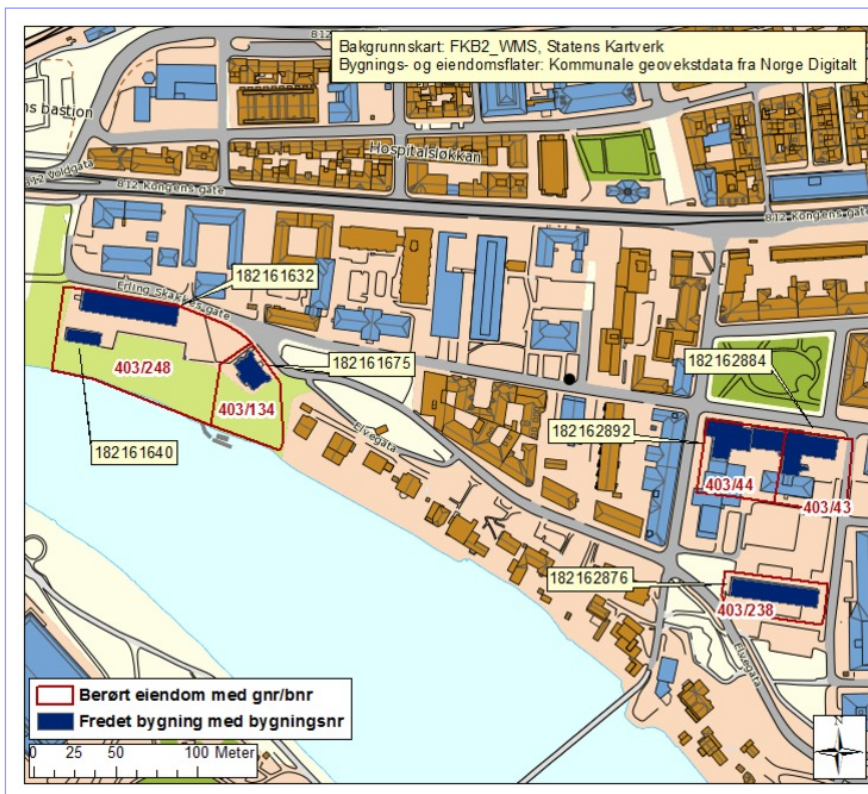
KALVSKINNET

Kommune:
1601/Trondheim

Gnr/bnr:
403/134
403/248
403/43
403/238

AskeladdenID:
175071

**Referanse til
landsverneplan:**
Kompleks 9900495



Omfang fredning

Byggnavn	Oppført	Bygningsnr.	Gnr/bnr	Omfang
• Elvegata 17	1914 - 1915	182161675	403/134	Eksteriør/Interiør
• Erling Skakkes gate 57	1857	182161640	403/248	Eksteriør
• Erling Skakkes gate 59	1826	182161632	403/248	Eksteriør/Interiør
• Gunnerushuset	1864 - 1866	182162884	403/43	Eksteriør/Interiør
• Suhmhuset	1880	182162876	403/238	Eksteriør

Fredning kompleks

- Omfang:** Fredningen omfatter bygningene som nevnt ovenfor.
- Formål:** Formålet med fredning av flere av NTNUs bygninger på Kalvskinnet er å sikre deres ulike kulturhistoriske og arkitektoniske verdi.
- Begrunnelse:** Enkeltbygninger av høy kulturhistorisk og arkitektonisk verdi. De representerer viktige statlige funksjoner.

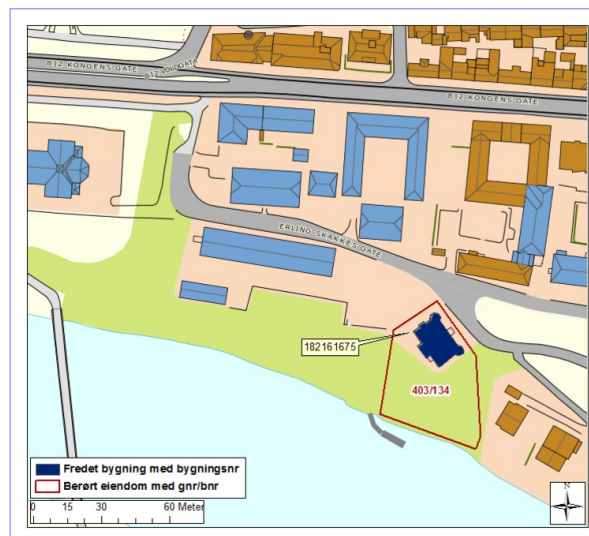


Forskrift om fredning av Statens kulturhistoriske eiendommer, kapittel 9

Fredete eiendommer i landsverneplan for Kunnskapsdepartementet

ELVEGATA 17

Bygningsnr:	182161675
Gnr/bnr:	403/134
Oppført:	1914 - 1915
AskeladdenID:	175071-3
Referanse i landsverneplanen:	Bygning 11424 Kompleks 9900495



Fredning bygning

Omfang: Fredningen omfatter bygningens eksteriør og deler av interiør i 1., 2. og 3. etasje. Fredningen av eksteriør og interiør inkluderer hovedelementer som konstruksjon, fasadekomposisjon, planløsning, materialbruk, overflatebehandling og bygningsdeler som vinduer, dører, gerikter, listverk, ildsteder, pipeløp over tak, og detaljer som skilt og dekor m.v. Fast inventar som skap, ovner m.v. er fredet som del av interiøret.

Omfanget av interiørfredningen er markert på plantegninger.

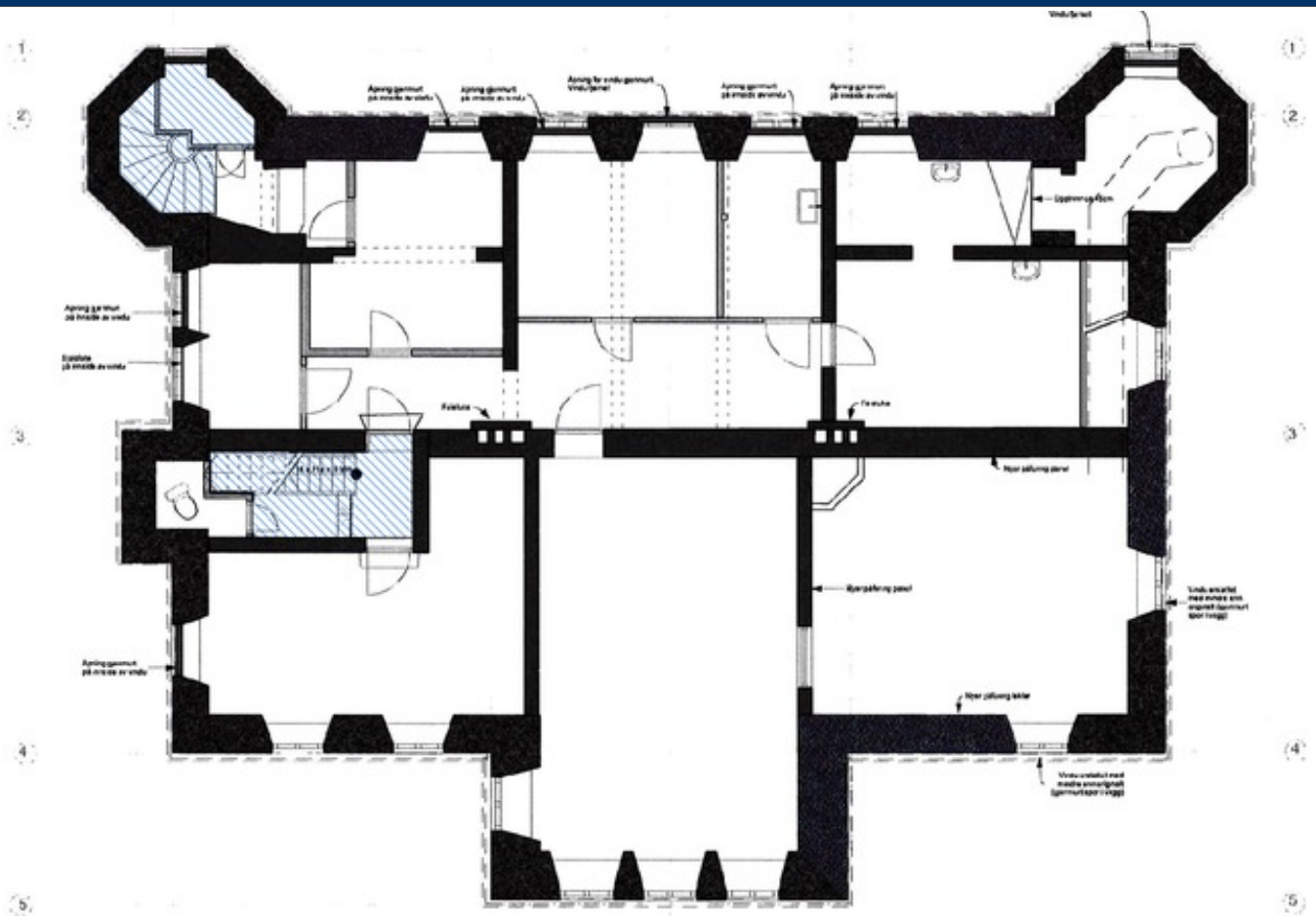
Formål: Formålet med fredning er å sikre bygningen som opprinnelig var stiftsamtmannsbolig.

Formålet med fredningen er videre å sikre hovedstrukturen i det arkitektoniske uttrykket og detaljeringen så som fasadeløsning, opprinnelige og eldre deler som dører og vinduer, samt materialbruk og overflater. Formål med fredning av interiør er å opprettholde opprinnelig rominndeling med opprinnelige og eldre bygningsdeler, overflater og materialbruk, belysning, armaturer og detaljer, samt opprinnelig fast inventar.

Begrunnelse: Bygningen er formålsbygd som bolig og kontor for stiftsamtmannen (fylkesmannen). Bygningen viser, både i planløsning/interiør og fasader, hvilken posisjon statens regionale representant hadde. Bygningen er tegnet av arkitekt Olaf Nordhagen og har en streng, symmetrisk form der inngangsfasaden innrammes av åttekantede tårn med pyramidetak. Bygningens offisielle preg understrekes av en klassisk søylerekke i 2. etg. Opprinnelig hadde bygningen to likeverdige innganger fra gatesiden. Rundt 1950 ble det etablert et nytt midtstilt inngangsparti, og en del interiørmessige endringer ble utført.

Forskrift om fredning av Statens kulturhistoriske eiendommer, kapittel 9

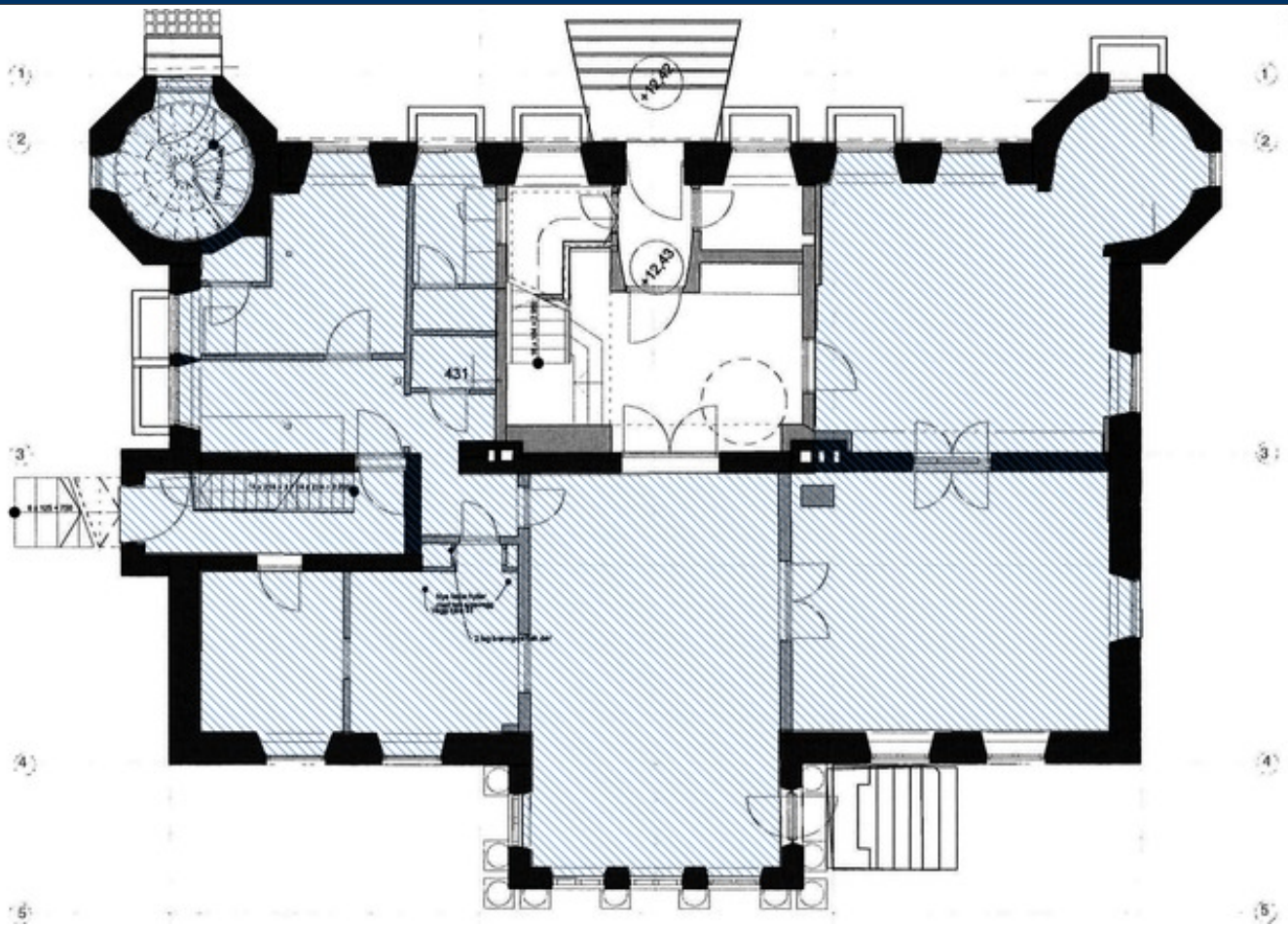
Fredete eiendommer i landsverneplan for Kunnskapsdepartementet



Plantegning underetasje. Omfang interiørfredning er markert med blå skraver.

Forskrift om fredning av Statens kulturhistoriske eiendommer, kapittel 9

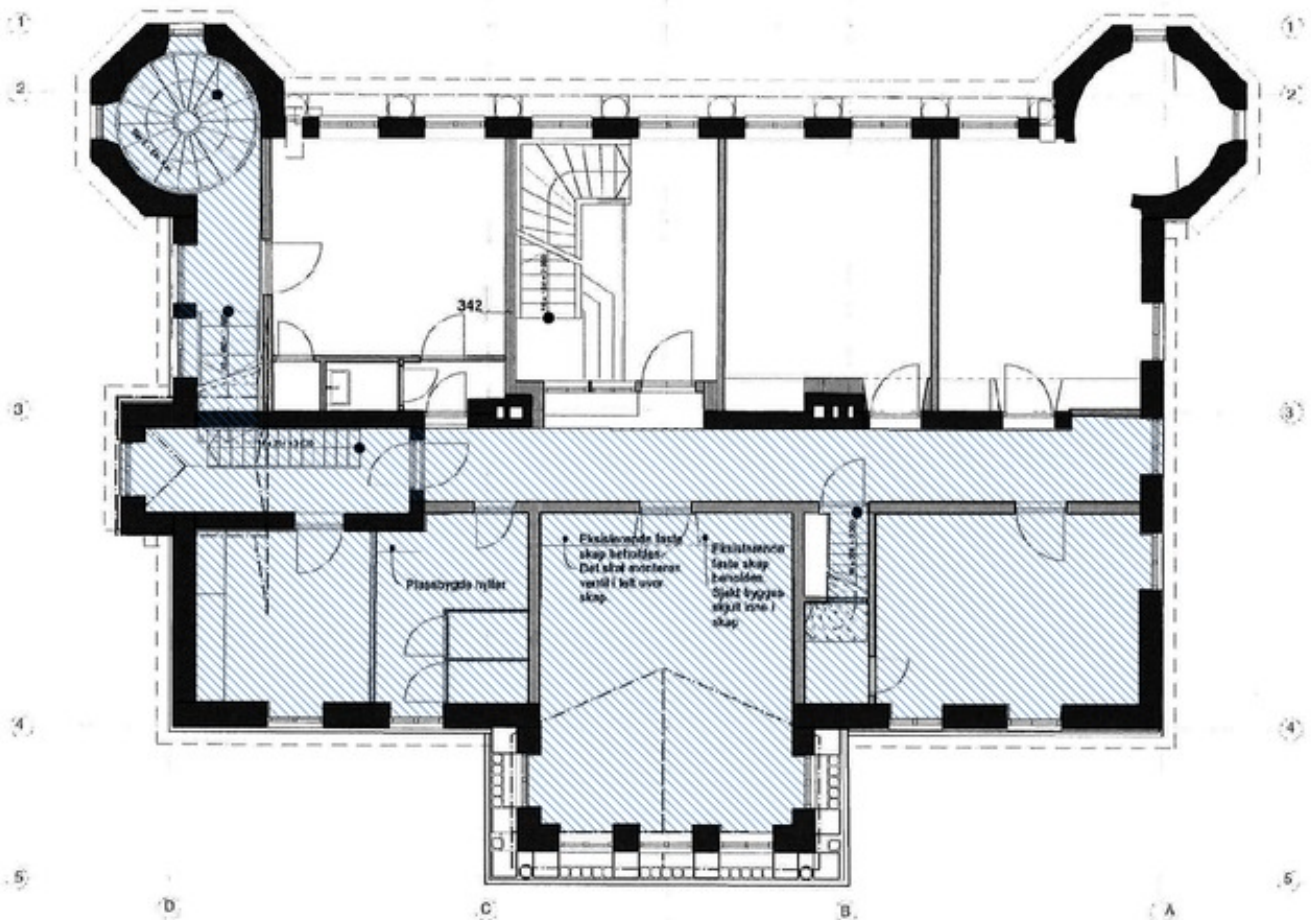
Fredete eiendommer i landsverneplan for Kunnskapsdepartementet



Plantegning 1. etasje. Omfang interiørfredning er markert med blå skravur.

Forskrift om fredning av Statens kulturhistoriske eiendommer, kapittel 9

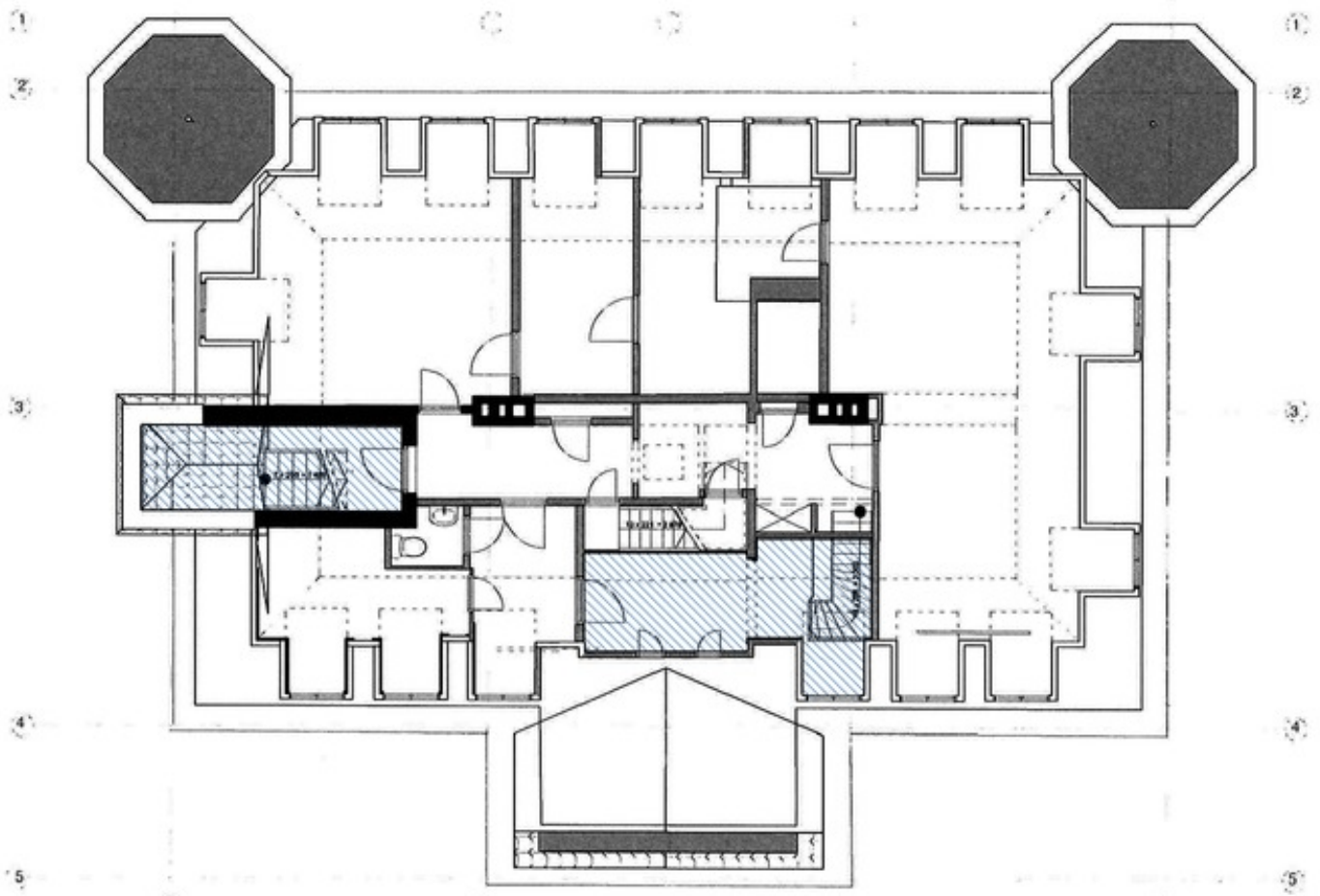
Fredete eiendommer i landsverneplan for Kunnskapsdepartementet



Plantegning 2. etasje. Omfang interiørfredning er markert med blå skraver.

Forskrift om fredning av Statens kulturhistoriske eiendommer, kapittel 9

Fredete eiendommer i landsverneplan for Kunnskapsdepartementet



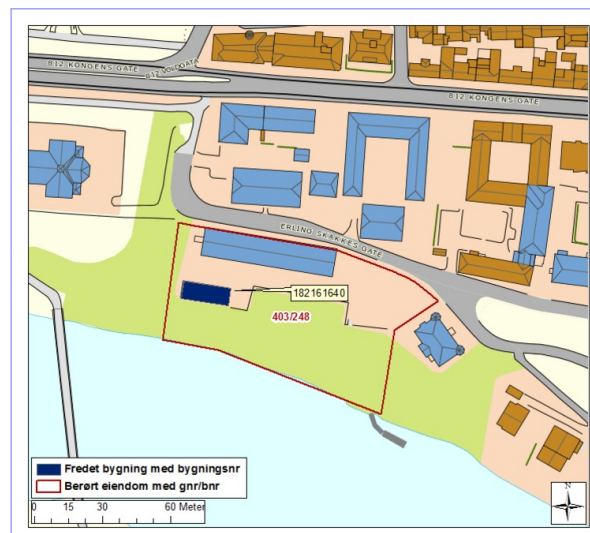
Plantegning3. etasje. Omfang interiørfredning er markert med blå skravur.

Forskrift om fredning av Statens kulturhistoriske eiendommer, kapittel 9

Fredete eiendommer i landsverneplan for Kunnskapsdepartementet

ERLING SKAKKES GATE 57

Bygningsnr:	182161640
Gnr/bnr:	403/248
Oppført:	1857
AskeladdenID:	175071-5
Referanse i landsverneplanen:	Bygning 11428 Kompleks 9900495

**Fredning bygning**

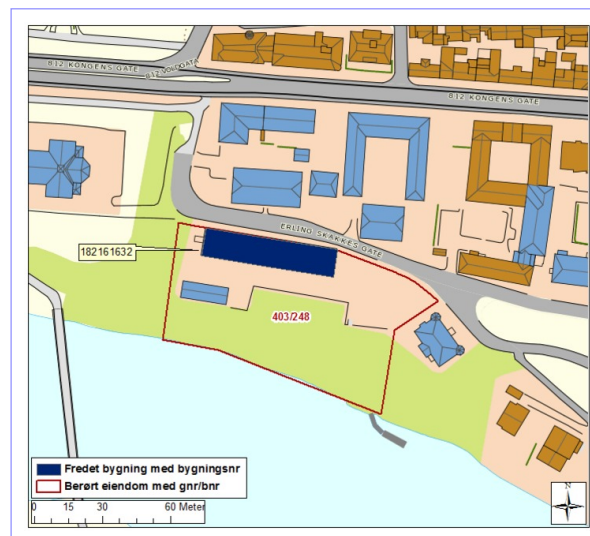
- Omfang:** Fredningen omfatter bygningens eksteriør og inkluderer hovedelementer som konstruksjon, fasadekomposisjon, materialbruk, overflatebehandling og bygningsdeler som vinduer, dører, pipeløp over tak og detaljer som skilt og dekor m.v.
- Formål:** Formålet med fredningen er å sikre bygningen og dens lange historie som fengsel og militært verksted, i et bygningsmiljø preget av sivile og militære institusjoner.
- Formålet med fredningen er videre å sikre hovedstrukturen i det arkitektoniske uttrykket og detaljeringen så som fasadeløsning, opprinnelige og eldre deler som dører og vinduer, samt materialbruk og overflater.
- Begrunnelse:** Bygningen ble oppført i 1857 som militært fengsel i en etasje. Fra 1877 fungerte bygningen som verksted for Nordmøre Bataljon. Bygningen fikk sitt nåværende utseende i 1917-18 og fungerte som kontorer for regimentsintendanten. Bygningen, som ble overtatt av NTNU i 1997, representerer viktige statlige institusjoner.

Forskrift om fredning av Statens kulturhistoriske eiendommer, kapittel 9

Fredete eiendommer i landsverneplan for Kunnskapsdepartementet

ERLING SKAKKES GATE 59

Bygningsnr:	182161632
Gnr/bnr:	403/248
Oppført:	1826
AskeladdenID:	175071-6
Referanse i landsverneplanen:	Bygning 11429 Kompleks 9900495



Fredning bygning

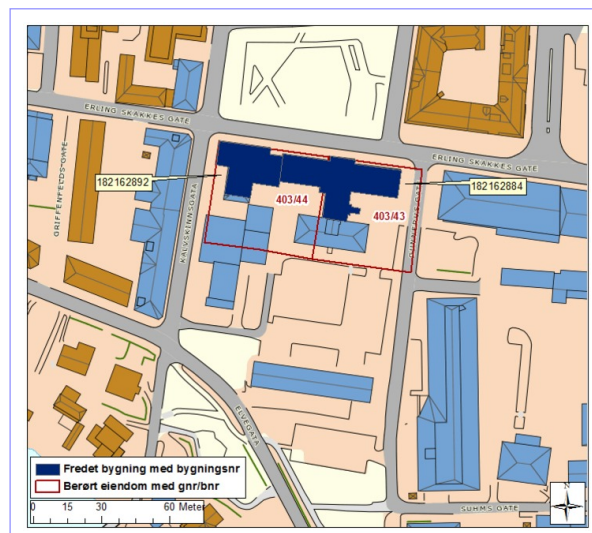
- Omfang:** Fredningen omfatter bygningens eksteriør og interiør og inkluderer hovedelementer som konstruksjon, fasadekomposisjon, planløsning, materialbruk, overflatebehandling og bygningsdeler som vinduer, dører, gerikter og listverk.
- Formål:** Formålet med fredning er å sikre bygningen som har nasjonal kulturhistorisk verdi som forsvarshistorisk magasinbygning.
- Formålet med fredningen er videre å sikre hovedstrukturen i det arkitektoniske uttrykket og detaljeringen så som fasadeløsning, opprinnelige og eldre deler som dører og vinduer, samt materialbruk og overflater.
- Begrunnelse:** Bygningen ble oppført før 1826 i bindingsverk med saltak tekt med fasettskifer. Bygningen ble benyttet av artilleriregiment nr. 3 inntil 1995 da NTNU overtok bygningen.
- Bygningen har vært administrativt fredet siden 1934.

Forskrift om fredning av Statens kulturhistoriske eiendommer, kapittel 9

Fredete eiendommer i landsverneplan for Kunnskapsdepartementet

GUNNERUSHUSET

Bygningsnr:	182162884
Gnr/bnr:	403/43
Oppført:	1864 - 1866
AskeladdenID:	175071-2
Referanse i landsverneplanen:	Bygning 11423 Kompleks 9900495



Forskrift om fredning av Statens kulturhistoriske eiendommer, kapittel 9

Fredete eiendommer i landsverneplan for Kunnskapsdepartementet

Fredning bygning

Omfang: Fredningen omfatter bygningens eksteriør og interiør som beskrevet nedenfor.

Interiør:

For 1866-delen omfattes inngang og midtrom med trapp/trapperom (rom 124, 130) samt det som opprinnelig var to rom for samlinger og ligger symmetrisk omkring midtrommet (rom 120, 125, 126, 127), og i 2. og 3. etg omfattes det som opprinnelig var et høyt bibliotekrom (rom 220, 221, 223-227, 320-329, 331).

For 1878- og 1898-delen omfattes inngang og midtrom med trapp/trapperom (rom 100, 106, 200, 206) og de store utstillingsrommene slik de opprinnelig har fylt hele volumet i hver av sidefløyene (rom 120, 130, 220, 230).

For underetasjen omfattes opprinnelige og eldre bygningsdeler, overflater og materialer. Fredningen omfatter ikke underetasjens faste inventar og senere tilføyelser.

Fredningen av eksteriør og interiør inkluderer hovedelementer som konstruksjon, fasadekomposisjon, planløsning, materialbruk, overflatebehandling og bygningsdeler som vinduer, dører, gerikter, listverk, ildsteder, pipeløp over tak, og detaljer som skilt og dekor m.v. Fast inventar som skap, ovner m.v. er fredet som del av interiøret.

Omfanget av interiørfredningen er markert på plantegninger.

Formål: Formålet med fredning er å sikre bygningskompleksets byggetrinn fra perioden 1866-1904. Formålet er å sikre de kultur-, vitenskaps- og arkitekturhistoriske verdiene.

Formålet med fredningen er videre å sikre hovedstrukturen i det arkitektoniske uttrykket og detaljeringen så som fasadeløsning, opprinnelige og eldre deler som dører og vinduer, samt materialbruk og overflater.

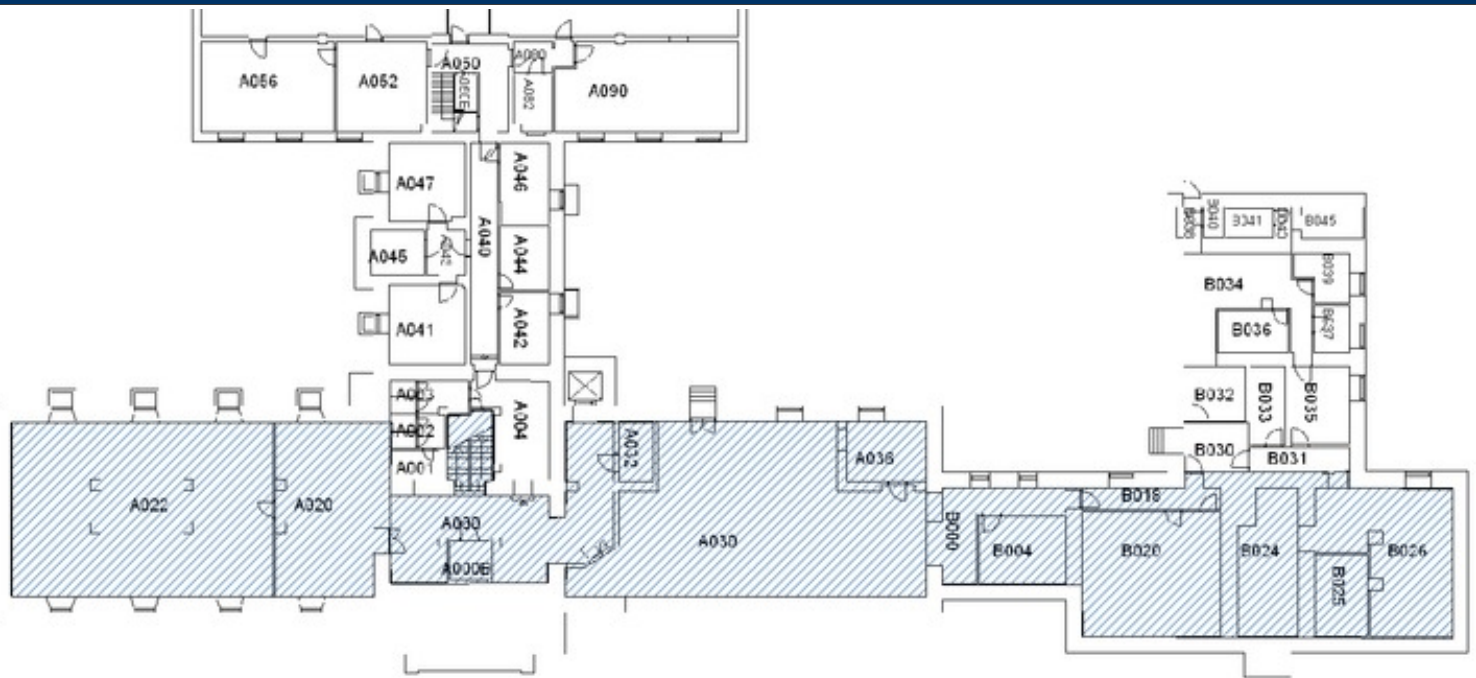
Formål med fredning av interiør i 3.etasje er å sikre volumet av det tidligere bibliotekrommet som gikk over to etasjer. Formål med fredning av interiør i underetasjen er å sikre opprinnelige og eldre bygningsdeler, overflater og materialer. Formål med fredning av interiør utenom 3.etasje og underetasjen er å opprettholde opprinnelig rominndeling med opprinnelige og eldre bygningsdeler, overflater og materialbruk samt opprinnelig fast inventar.

Begrunnelse: DKNVS regnes som landets eldste vitenskapelige institusjon, grunnlagt i 1760. Bygningsmassen oppført på 1860-tallet er selskapets første egne bygninger. De er av de eldste museumsbygninger i landet. Både bibliotekbygningen (1866-) og museumsdelen (1878-) er formålsbygde, og preget av idealer for utforming av institusjoner av sin type. De er derfor en manifestasjon av den tidlige etableringen og byggingen av vitenskapelige institusjoner i Trondheim. Arkitekt for begge byggetrinnene er E. C. B. Christie. Bibliotekbygningen er oppført i nyromansk stil. Gunnerushuset er godt bevart og vitenskapshistorisk viktig.

Viktige funksjoner i bygningene var bibliotekrommet med bokhyller og samlingsrom for gjenstander. I disse rommene stod bøker og gjenstander i sentrum og ikke interiørene. Bygningen representerer institusjonen utad og inngangsparti og trapperom ble utformet for å gi en verdig ankomst til Vitenskapsselskapet. Begrensede ressurser betydde nøkternt interiør også her.

Forskrift om fredning av Statens kulturhistoriske eiendommer, kapittel 9

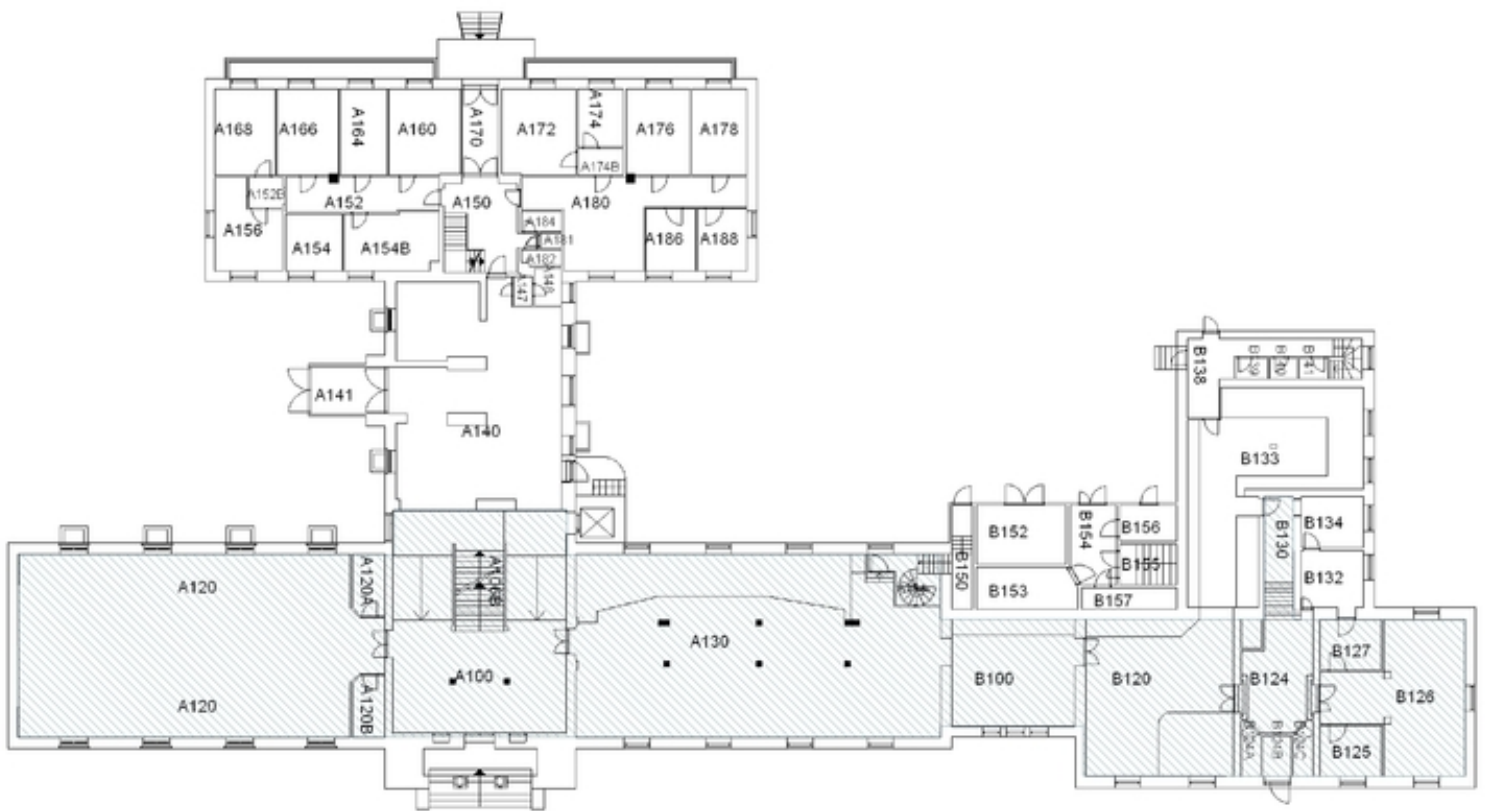
Fredete eiendommer i landsverneplan for Kunnskapsdepartementet



Plantegning underetasje. Omfang interiørfredning er markert med blå skravur.

Forskrift om fredning av Statens kulturhistoriske eiendommer, kapittel 9

Fredete eiendommer i landsverneplan for Kunnskapsdepartementet



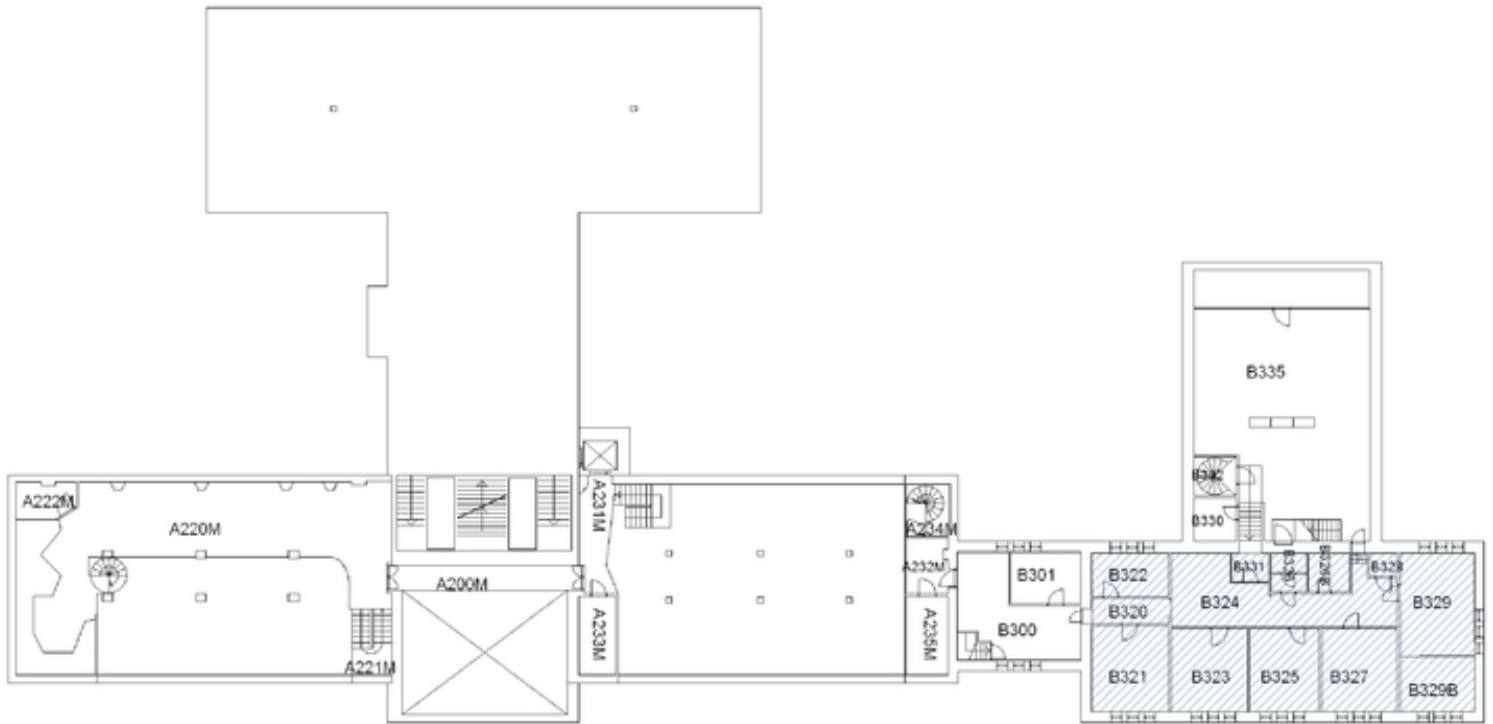
Plantegning 1. etasje. Omfang interiørfredning er markert med blå skravur. Opphavsrett: Statsbygg.



Plantegning 2. etasje. Omfang interiørfredning er markert med blå skravur. Opphavsrett: Statsbygg.

Forskrift om fredning av Statens kulturhistoriske eiendommer, kapittel 9

Fredete eiendommer i landsverneplan for Kunnskapsdepartementet



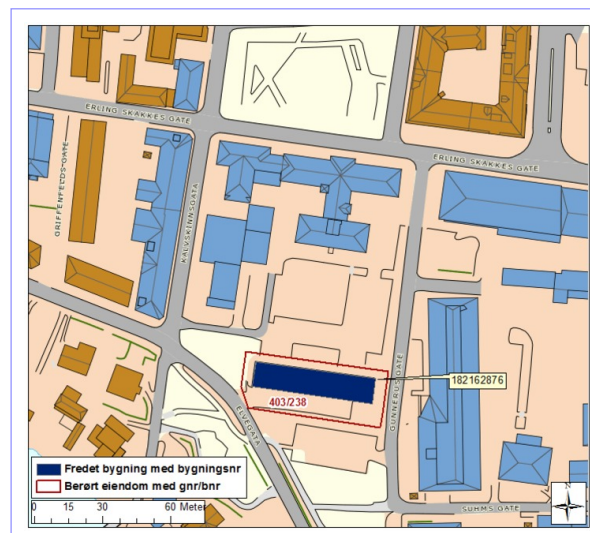
Plantegning 3. etasje. Omfang interiørfredning er markert med blå skravur.

Forskrift om fredning av Statens kulturhistoriske eiendommer, kapittel 9

Fredete eiendommer i landsverneplan for Kunnskapsdepartementet

SUHMHUSET

Bygningsnr:	182162876
Gnr/bnr:	403/238
Oppført:	1880
AskeladdenID:	175071-4
Referanse i landsverneplanen:	Bygning 11427 Kompleks 9900495



Fredning bygning

- Omfang:** Fredningen omfatter bygningens eksteriør og inkluderer hovedelementer som konstruksjon, fasadekomposisjon, materialbruk, overflatebehandling og bygningsdeler som vinduer, dører og detaljer som skilt og dekor m.v.
- Formål:** Formålet med fredningen er å sikre bygningen som del av det militærhistoriske miljøet på Kalvskinnet.
- Formålet med fredningen er videre å sikre hovedstrukturen i det arkitektoniske uttrykket og detaljeringen så som fasadeløsning, opprinnelige og eldre deler som dører og vinduer, samt materialbruk og overflater.
- Begrunnelse:** Suhmhusets preg som magasinbygning (militær lagerbygning, høymagasin) er godt bevart i eksteriøret. Suhmhuset er viktig som del av det militærhistoriske miljøet på Kalvskinnet.