

Forskrift om fredning av Statens kulturhistoriske eiendommer

Kapittel 10 Fredete eiendommer i landsverneplanen for justissektoren

RAVNEBERGET KOMMANDOPLASS, UTKIKKSKIOSK

Kommune:

1201/Bergen

Gnr/bnr:

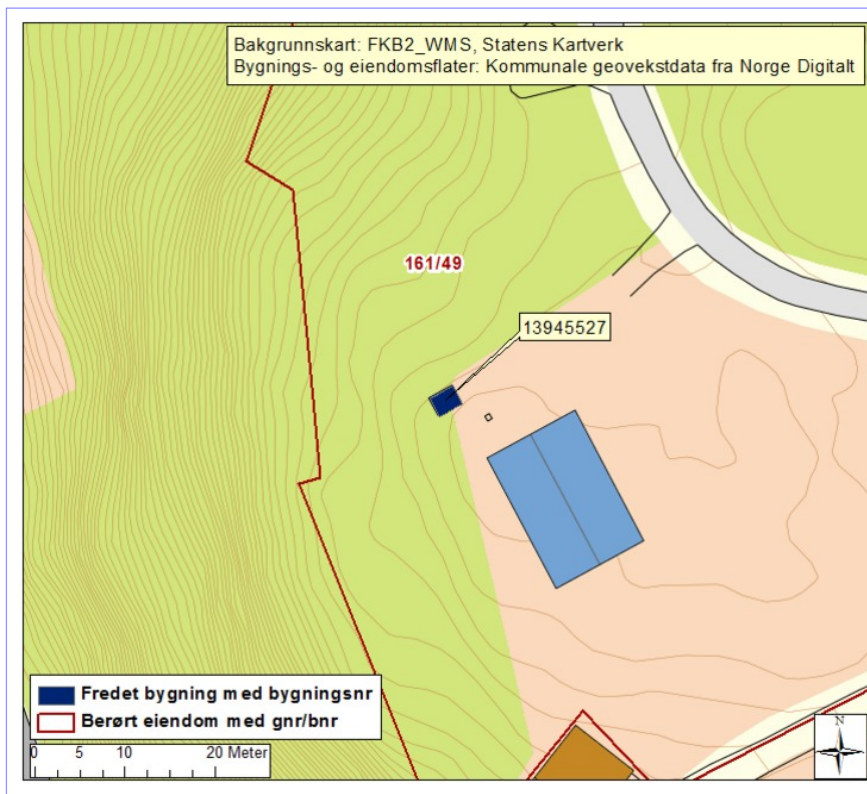
161/49

AskeladdenID:

174913

**Referanse til
landsverneplan:**

Kompleks 9900396

**Omfang fredning**

Byggnavn	Oppført	Bygningsnr.	Gnr/bnr	Omfang
•Utkikkskiosk	1969	13945527	161/49	Eksteriør/Interiør

Fredning kompleks

- Omfang:** Fredningen omfatter utkikkskiosken inkludert overdekning, mur og rekkverk.
- Formål:** Formålet med fredningen er å sikre Ravneberget utkikkskiosk som et kulturhistorisk viktig eksempel på offentlig bygg for beredskapsformål fra den kalde krigen.
- Begrunnelse:** Anlegget fra 1969 er et svært godt bevart eksempel på observasjonspost, bygget av Siviltforsvaret. Observasjonsposter ble etablert som nettverk på punkter med godt utsyn for å kunne få krysspeilinger av detonasjonssted og skadeomfang ved bombeangrep ved krigstilstand. Rapporter fra observasjonspostene var et vesentlig element i disponering av innsatsstyrker, en helt sentral del av Siviltforsvarets operative virksomhet ved krise- og krigstilstand. Utkikkskioskene var slik tiltenkt en lite synlig, men sentral oppgave i beredskapsplanleggingen under den kalde krigen. Observasjonsposter ble anlagt en rekke steder som ledd i beredskapsarbeidet under den kalde krigen, men bare to utkikkskiosker er kjent bevart på landsbasis.

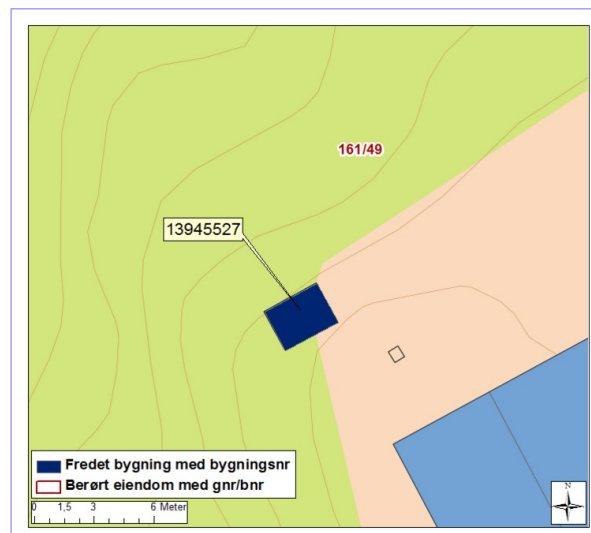


Forskrift om fredning av Statens kulturhistoriske eiendommer

Kapittel 10 Fredete eiendommer i landsverneplanen for justissektoren

UTKIKKSKIOSK

Bygningsnr:	13945527
Gnr/bnr:	161/49
Oppført:	1969
AskeladdenID:	174913-1
Referanse i landsverneplanen:	Bygning 9903317 Kompleks 9900396



Fredning bygning

Omfang: Fredningen omfatter bygningens eksteriør (inngangsparti med mur, overdekning og rekkverk) og deler av interiør. Interiørene som inngår i fredningen er inngangssluse og utkikkskiosk (standplass) i to etasjer. Fredningen inkluderer hovedelementer som konstruksjon, fasadekomposisjon, planløsning, materialbruk, overflatebehandling og bygningsdeler som vinduslemmer, dører, forstøtningsmur og rekkverk. Fast inventar er fredet som del av interiøret.

Omfanget av interiørfredningen er markert på plantegninger.

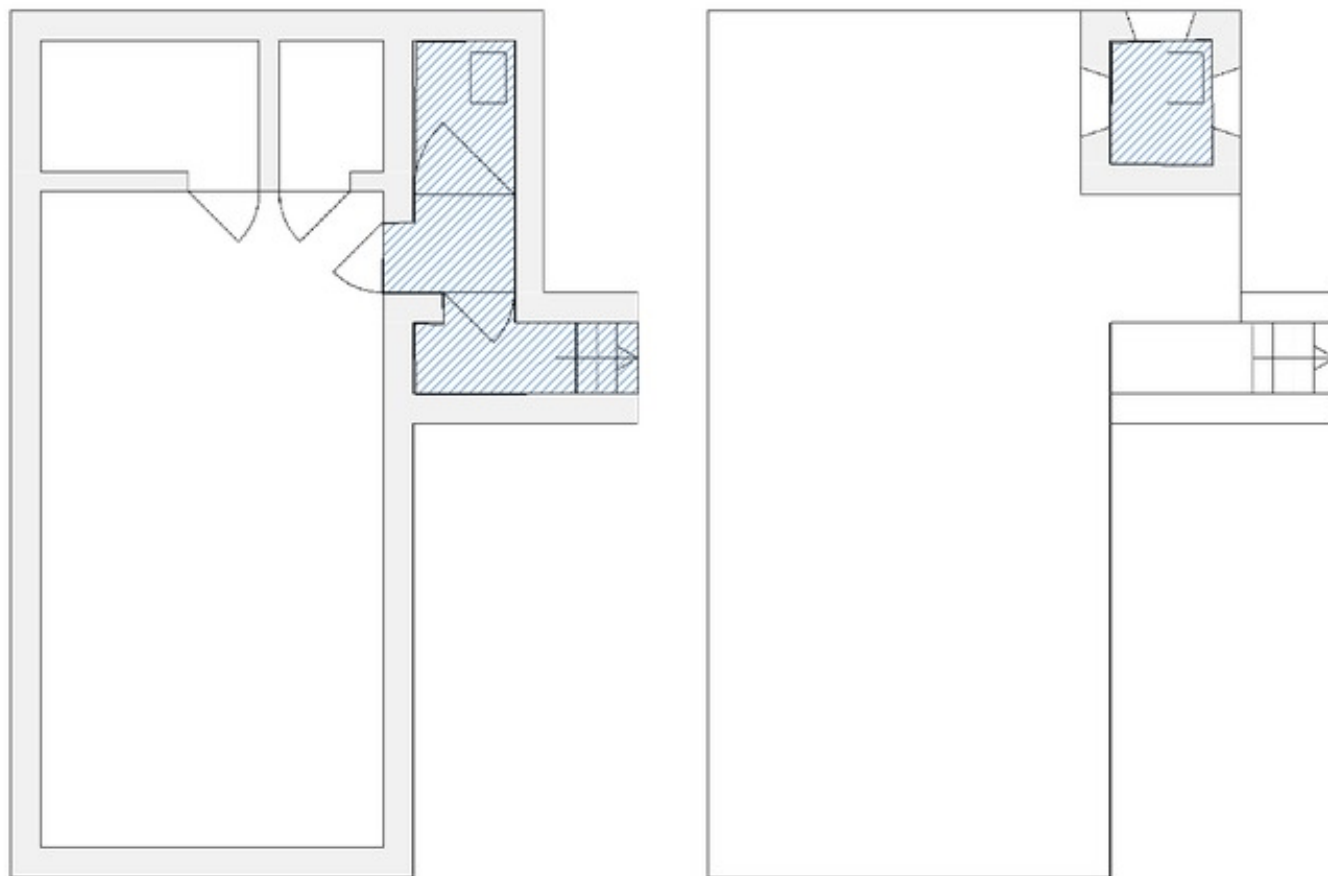
Formål: Formålet er å bevare utkikkskiosken på Ravneberget som kulturhistorisk viktig eksempel på offentlig bygg for beredskapsformål fra den kalde krigen.

Formålet med fredningen er videre å sikre hovedstrukturen i det arkitektoniske uttrykket inkludert overdekning og detaljeringen så som fasadeløsning, opprinnelige og eldre deler som dører og vinduslemmer, samt materialbruk og overflater. Formål med fredning av interiør er å opprettholde opprinnelig rominndeling med opprinnelige og eldre bygningsdeler, overflater og materialbruk, belysning, armaturer og detaljer, samt opprinnelig fast inventar.

Begrunnelse: Utkikkskiosken er bygget av Sivilforsvaret etter sentralt godkjente tegninger. Observasjonsposter ble etablert som nettverk på punkter med godt utsyn for å kunne få krysspeilinger av detonasjonssted og skadeomfang ved bombeangrep ved krigstilstand. Rapporter fra observasjonspostene var et vesentlig element i disponering av innsatsstyrker, en helt sentral del av Sivilforsvarets operative virksomhet ved krise- og krigstilstand. Utkikkskioskene var slik tiltenkt en lite synlig, men sentral oppgave i beredskapsplanleggingen under den kalde krigen. Observasjonsposter ble anlagt en rekke steder som ledd i beredskapsarbeidet under den kalde krigen, men bare to utkikkskiosker er kjent bevart på landsbasis. Utkikkskiosken har eksteriør og interiør med svært høy grad av opprinnelighet i helhet og detaljer.

Forskrift om fredning av Statens kulturhistoriske eiendommer

Kapittel 10 Fredete eiendommer i landsverneplanen for justissektoren



Plantegning 1. etasje (t.v.) og 2. etasje (t.h.). Omfang interiørfredning er markert med blå skravur.