

Forskrift om fredning av Statens kulturhistoriske eiendommer, kapittel 9

Fredete eiendommer i landsverneplan for Kunnskapsdepartementet

ADM. AVD LANGESGT 1-3

Kommune:

1201/Bergen

Gnr/bnr:

164/521

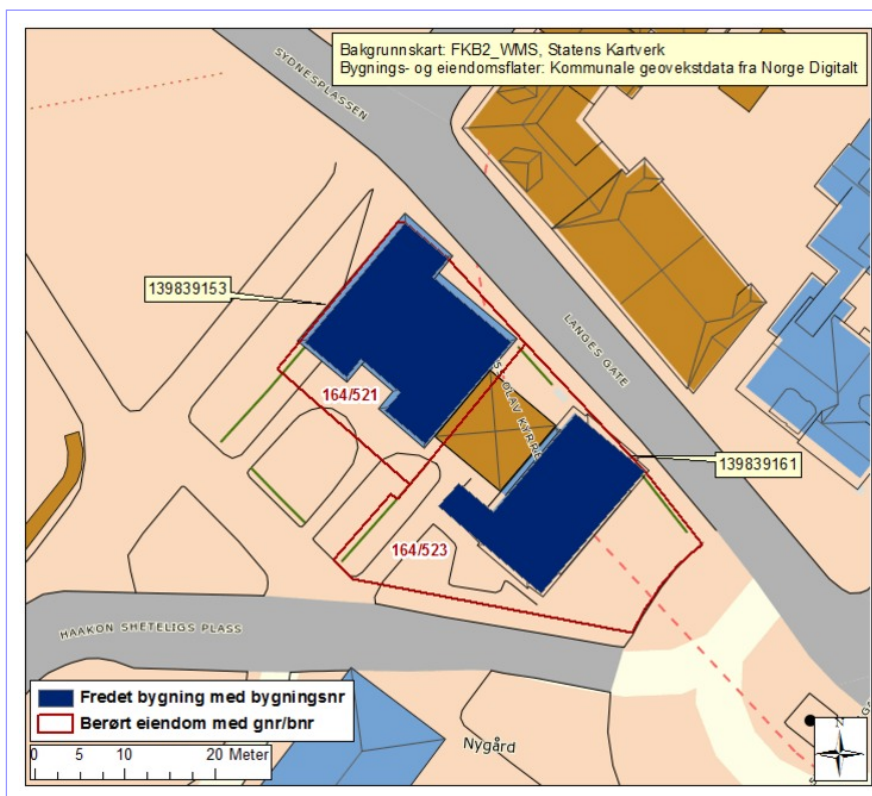
164/523

AskeladdenID:

175073

Referanse til landsverneplan:

Kompleks 3374

**Omfang fredning**

Byggnavn	Oppført	Bygningsnr.	Gnr/bnr	Omfang
•Langesgt. 1	1874	139839153	164/521	Eksteriør
•Langesgt. 3	1839	139839161	164/523	Eksteriør

Fredning kompleks

- Omfang:** Fredningen omfatter bygningene som nevnt ovenfor. Mellombygget i glass omfattes ikke av fredningen.
- Formål:** Formålet med fredningen er å sikre Langesgt. 1 -3., tidlig trehusbebyggelse av høy kvalitet. Formålet med fredningen er videre å sikre bygningenes kulturhistoriske og arkitekturhistoriske verdier knyttet til bygningsmiljøet rundt Naturhistorisk museum og Muséplass.
- Begrunnelse:** Langesgt. 3 ble bygget i 1839, før de elegante murvillaene dukket opp i nabolaget. Bygningen er i sveitserstil med valmet tak. Bergen museum kjøpte bygningen allerede i 1911. Langesgt. 1 er en villa fra 1874 bygget i tømmerlaft med utvendig pusset tegl, behersket dekor som kvaderimitasjon og etasjeskille og valmet tak. Langesgate 1 - 3 har lang og sterk tilknytning til universitets historie, og viser UiB som byuniversitet.

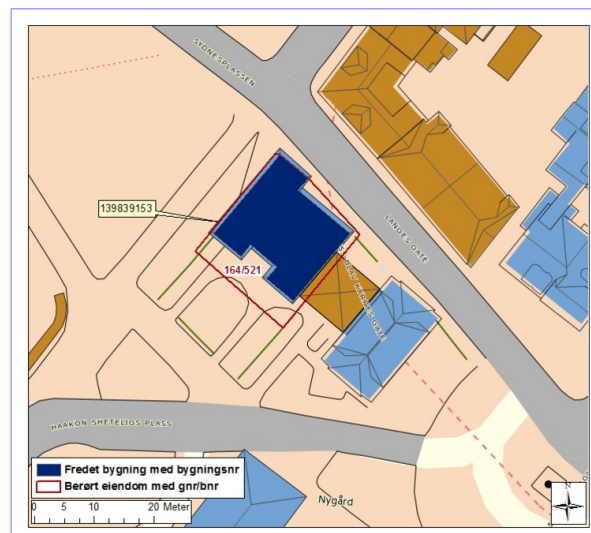


Forskrift om fredning av Statens kulturhistoriske eiendommer, kapittel 9

Fredete eiendommer i landsverneplan for Kunnskapsdepartementet

LANGESGT. 1

Bygningsnr:	139839153
Gnr/bnr:	164/521
Oppført:	1874
AskeladdenID:	175073-2
Referanse i landsverneplanen:	Bygning 10243 Kompleks 3374



Fredning bygning

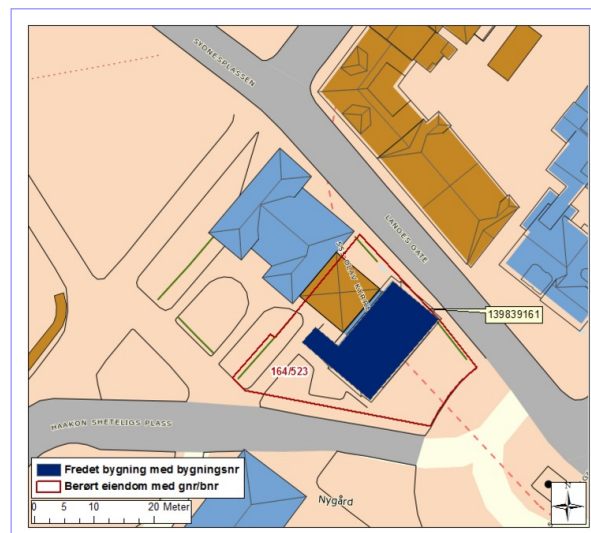
- Omfang:** Fredningen omfatter bygningens eksteriør og inkluderer hovedelementer som konstruksjon, fasadekomposisjon, materialbruk, overflatebehandling og bygningsdeler som vinduer, dører, pipeløp over tak og detaljer som skilt og dekor m.v.
- Formål:** Formålet er å sikre Langesgt. 1 som et viktig ledd i UiBs historie og bygningsmiljøet knyttet til Naturhistorisk museum og administrasjonen rundt Muséplass.
- Formålet med fredningen er videre å sikre hovedstrukturen i det arkitektoniske uttrykket og detaljeringen så som fasadeløsning, opprinnelige og eldre deler som dører og vinduer, samt materialbruk og overflater.
- Begrunnelse:** Bygningen har antikvarisk verdi og miljøverdi som en del av den store utbyggingen av Nygårdshøyden i de siste tiår av 1800-tallet.
- Bygningen har sterk univrsitetshistorisk tilknytning gjennom lang bruk og som en naturlig del av miljøet i tilknytning til Muséplass, og representerer UiB sin virksomhet i eksisterende bebyggelse.

Forskrift om fredning av Statens kulturhistoriske eiendommer, kapittel 9

Fredete eiendommer i landsverneplan for Kunnskapsdepartementet

LANGESGT. 3

Bygningsnr:	139839161
Gnr/bnr:	164/523
Oppført:	1839
AskeladdenID:	175073-1
Referanse i landsverneplanen:	Bygning 10242 Kompleks 3374



Fredning bygning

- Omfang:** Fredningen omfatter bygningens eksteriør og inkluderer hovedelementer som konstruksjon, fasadekomposisjon, materialbruk, overflatebehandling og bygningsdeler som vinduer, dører, pipeløp over tak og detaljer som skilt og dekor m.v.
- Formål:** Formålet er å sikre Langesgt. 3 som et viktig ledd i UiBs historie og bygningsmiljøet knyttet til Naturhistorisk museum og administrasjonen rundt Muséplass.
- Formålet med fredningen er videre å sikre hovedstrukturen i det arkitektoniske uttrykket og detaljeringen så som fasadeløsning, opprinnelige og eldre deler som dører og vinduer, samt materialbruk og overflater.
- Begrunnelse:** Bygningen er en av få bygningene som lå på Nygårdshøyden før Bergens museum ble bygget i 1860-årene. Huset har både byhistorisk og universitetshistorisk verdi.
- Bygningen har sterk universitetshistorisk tilknytning gjennom lang bruk og som en naturlig del av miljøet i tilknytning til Muséplass, og representerer UiB sin virksomhet i eksisterende bebyggelse.