

Forskrift om fredning av Statens kulturhistoriske eiendommer

Kapittel 10 Fredete eiendommer i landsverneplanen for justissektoren

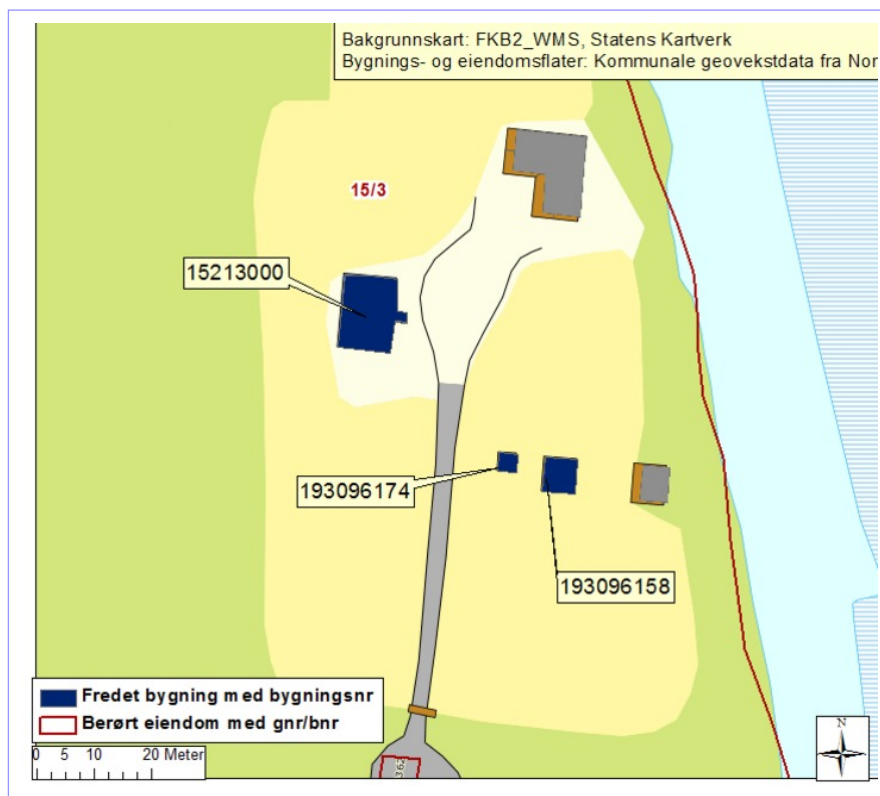
NYRUD POLITISTASJON

Kommune:
2030/Sør-Varanger

Gnr/bnr:
15/3

AskeladdenID:
174924

**Referanse til
landsverneplan:**
Kompleks 720



Omfang fredning

Byggnavn	Oppført	Bygningsnr.	Gnr/bnr	Omfang
• Anneks (stabbur)	-1920	193096158	15/3	Eksteriør
• Nyrud Politistasjon (hovedhus)	1934 - 1936	15213000	15/3	Eksteriør/Interiør
• Stabbur (Elvenes-stabbur)		193096174	15/3	Eksteriør

Fredning kompleks

- Omfang:** Fredningen omfatter bygningene som nevnt ovenfor.
- Formål:** Formålet med fredningen er å bevare Nyrud gård, som et kulturhistorisk og arkitekturhistorisk viktig eksempel på bureisingsbruk i Pasvik før andre verdenskrig, og senere som representant for politiets og Statens virksomhet ved grensen mot daværende Sovjetunionen, i dag Russland.
- Begrunnelse:** Gården har høy kulturhistorisk verdi som bureisingsbruk og senere som grensepolitistasjon. Bureising var et viktig politisk satsingsområde i de første tiårene av 1900-tallet, med organisert nydyrking av jord og opprettelse av nye gårdsbruk. Nyrud politistasjon er et godt bevart tidligere gårdsanlegg, selv om flere bygninger er borte, og nye er kommet til. Gården var i privat eie frem til 1953, da den kalde krigen gjorde at Staten hadde behov for å sikre nasjonale interesser i området, og gården ble overtatt av Justisdepartementet v/politimesteren i Sør-Varanger.

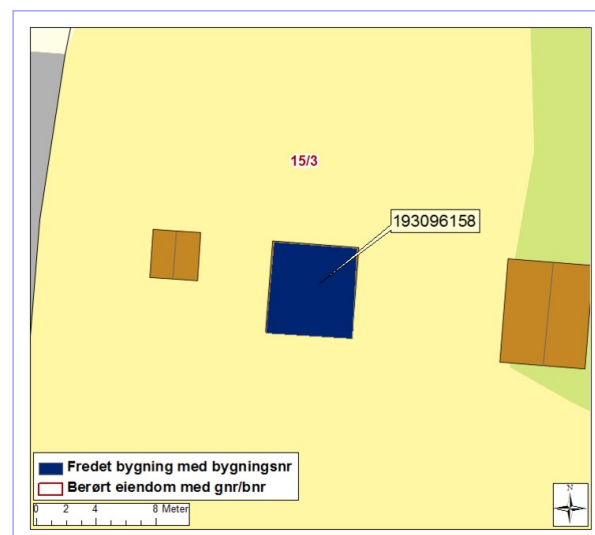


Forskrift om fredning av Statens kulturhistoriske eiendommer

Kapittel 10 Fredete eiendommer i landsverneplanen for justissektoren

ANNEKS (STABBUR)

Bygningsnr:	193096158
Gnr/bnr:	15/3
Oppført:	-1920
AskeladdenID:	174924-2
Referanse i landsverneplanen:	Bygning 9903369 Kompleks 720



Fredning bygning

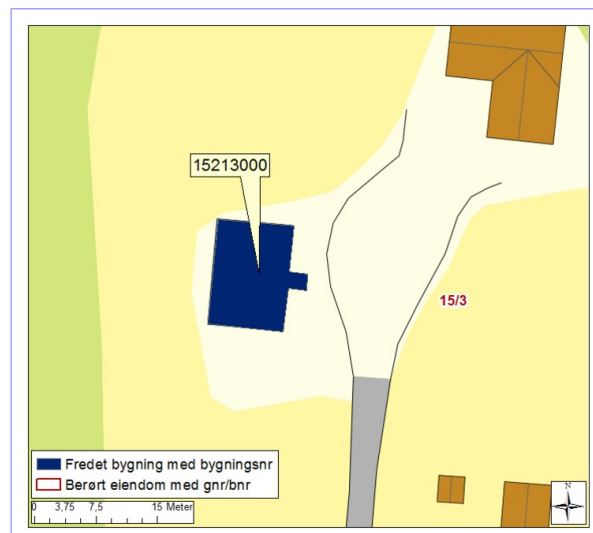
- Omfang:** Fredningen omfatter bygningens eksteriør og inkluderer hovedelementer som konstruksjon, fasadekomposisjon, materialbruk, overflatebehandling og bygningsdeler som vinduer, dør, og detaljer som dekor m.v.
- Formål:** Formålet med fredningen er å ta vare på stabburet fra rundt 1920 med kulturhistorisk verdi som del av et bureisingsbruk i Finnmark. Formålet med fredningen er videre å sikre detaljeringen så som fasadeløsning, opprinnelige og eldre deler som dører og vinduer, samt materialbruk og overflater.
- Begrunnelse:** Stabburet har kulturhistorisk verdi som del av bygningsmiljøet til bureisingsbruket. Eksteriøret fremstår som opprinnelig. Stabbur var en viktig gårdsbygning. Stabburet er også av verdi som en bevart førkrigsbygning i Finnmark.

Forskrift om fredning av Statens kulturhistoriske eiendommer

Kapittel 10 Fredete eiendommer i landsverneplanen for justissektoren

NYRUD POLITISTASJON (HOVEDHUS)

Bygningsnr:	15213000
Gnr/bnr:	15/3
Oppført:	1934 - 1936
AskeladdenID:	174924-1
Referanse i landsverneplanen:	Bygning 1812 Kompleks 720



Fredning bygning

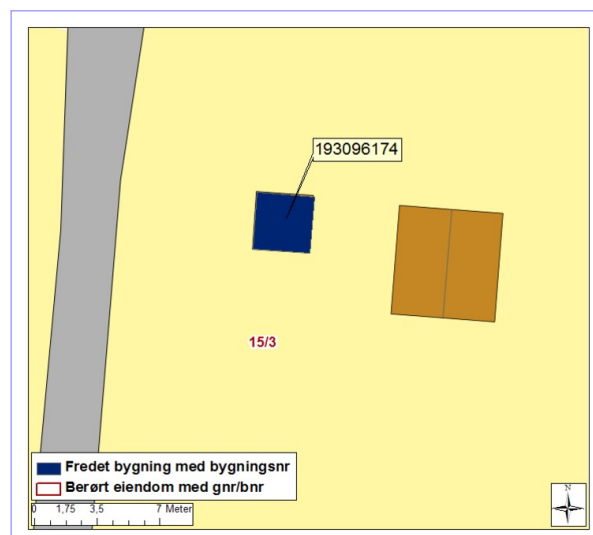
- Omfang:** Fredningen omfatter bygningens eksteriør og interiør og inkluderer hovedelementer som konstruksjon, fasadekomposisjon, planløsning, materialbruk, overflatebehandling og bygningsdeler som vinduer, dører, gerikter, listverk, ildsteder, pipeløp over tak, og detaljer som skilt og dekor m.v. Fast inventar som skap, ovner m.v. er fredet som del av interiøret.
- Formål:** Formålet med fredningen er å ta vare på hovedhuset med kulturhistorisk verdi som bureisingsbruk i Finnmark. Videre er formålet å ta vare på en bygning oppført med trekk fra finsk byggeskikk.
- Formålet med fredningen er videre å sikre hovedstrukturen i det arkitektoniske uttrykket og detaljeringen så som fasadeløsning, opprinnelige og eldre deler som dører og vinduer, samt materialbruk og overflater. Formål med fredning av interiør er å opprettholde opprinnelig rominndeling med opprinnelige og eldre bygningsdeler, overflater og materialbruk, belysning og detaljer, samt opprinnelig fast inventar.
- Begrunnelse:** Bygningen er et resultat av bureisingstida i Finnmark i første halvdel av 1900-tallet. Bygningens eksteriør og planløsning fremstår i hovedtrekk som opprinnelig. Gjennom sin plassering og bruk, forteller bygningen viktig nasjonal historie, både om bureisingstida i Finnmark, men også om politiets og Statens virksomhet ved grensen mot Russland. Bygningen er også av verdi som en bevart førkrigsbygning i Finnmark.

Forskrift om fredning av Statens kulturhistoriske eiendommer

Kapittel 10 Fredete eiendommer i landsverneplanen for justissektoren

STABBUR (ELVENES-STABBUR)

Bygningsnr:	193096174
Gnr/bnr:	15/3
Oppført:	
AskeladdenID:	174924-3
Referanse i landsverneplanen:	Bygning 9903370 Kompleks 720



Fredning bygning

- Omfang:** Fredningen omfatter bygningens eksteriør og inkluderer hovedelementer som konstruksjon, fasadekomposisjon, materialbruk, overflatebehandling og bygningsdeler som vindu, dør, og detaljer som dekor m.v.
- Formål:** Formålet med fredningen er å ta vare på et stabburet med kulturhistorisk verdi som del av tunet. Formålet med fredningen er videre å sikre detaljeringen så som fasadeløsning, opprinnelige og eldre deler som dør og vindu, samt materialbruk og overflater.
- Begrunnelse:** Stabburet har verdi som miljøskapende del av bygningsmiljøet til gårdstunet. Stabburet er flyttet til Nyrud fra Elvenes grensestasjon ca. 1989. Stabburet er oppført i maskinlaftet tømmer. Byggeåret er ukjent, men det kan være laget omkring annen verdenskrig.