

Forskrift om fredning av Statens kulturhistoriske eiendommer, kapittel 9

Fredete eiendommer i landsverneplan for Kunnskapsdepartementet

SYDNESHAUGEN SKOLE

Kommune:

1201/Bergen

Gnr/bnr:

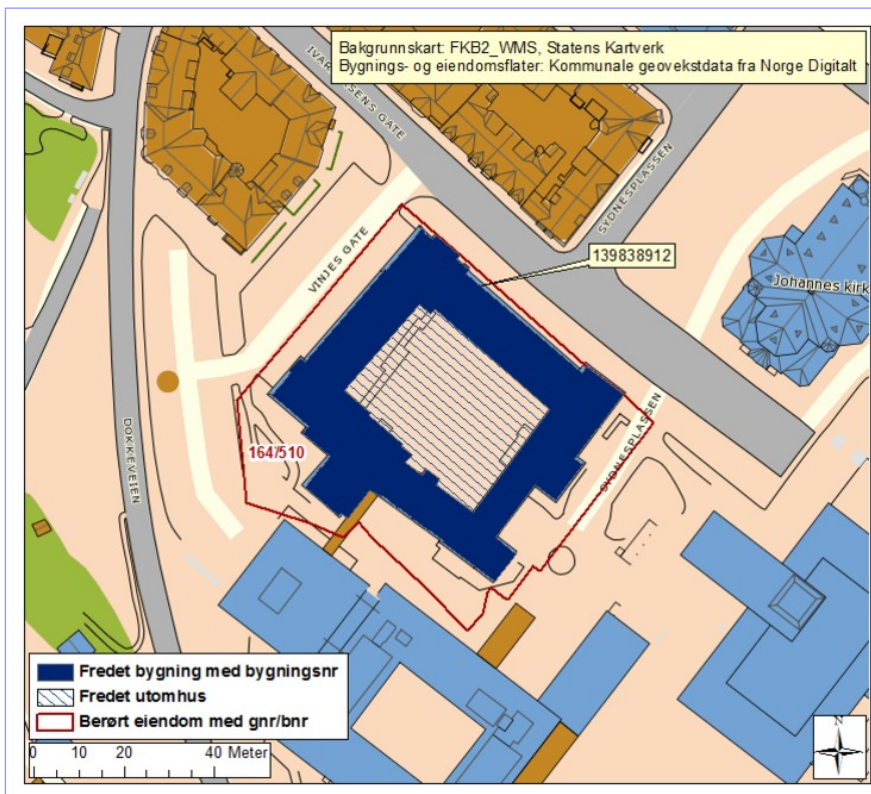
164/510

AskeladdenID:

175092

**Referanse til
landsverneplan:**

Kompleks 9900493

**Omfang fredning****Byggnavn**

- Sydneshaugen skole
- Utomhus

Oppført

1916 - 1921

Bygningsnr. Gnr/bnr139838912 164/510
164/510**Omfang**Eksteriør/Interiør
Utomhus**Fredning kompleks**

Omfang: Fredningen omfatter bygningen og utomhus som nevnt ovenfor.

Formål: Formålet med fredningen av Sydneshaugen skole er å sikre et formålsbygd skoleanlegg. Formålet er videre å sikre anleggets kulturhistoriske og arkitekturhistoriske verdier.

Fredningen skal sikre bygningen samt kulturhistoriske verdier knyttet til anlegget som helhet.

Begrunnelse: Skoleanlegget sto ferdig i 1921 etter plan av arkitekt Egill Reimers med Kaspar Hassel som utførende arkitekt. Skoleanlegget er tidstypisk for 1900-tallets begynnelse der en eksklusiv, men robust materialbruk kombinert med malt utsmykking i trapperom og forbindelseskorridorer vitner om bygningens betydning som prestisjeprosjekt i samtiden. Skolen ble tatt i bruk for grunnskolen, men i den hensikt at den skulle overtas av Universitetet den dag dette ble opprettet. Anlegget framstår som opprinnelig og helhetlig. I 1967 ble anlegget overtatt av UiB.

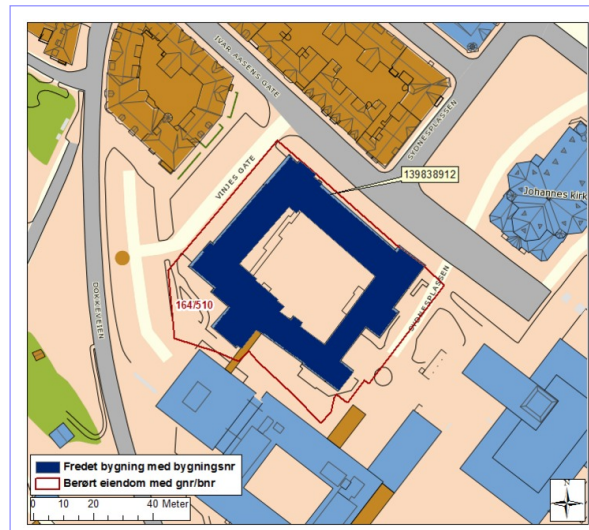


Forskrift om fredning av Statens kulturhistoriske eiendommer, kapittel 9

Fredete eiendommer i landsverneplan for Kunnskapsdepartementet

SYDNESHAUGEN SKOLE

Bygningsnr:	139838912
Gnr/bnr:	164/510
Oppført:	1916 - 1921
AskeladdenID:	175092-1
Referanse i landsverneplanen:	Bygning 10258 Kompleks 9900493



Fredning bygning

Omfang: Fredningen omfatter bygningens eksteriør og deler av interiøret i 1. - 3. etasje. Fredningen av eksteriør og interiør inkluderer hovedelementer som konstruksjon, fasadekomposisjon, planløsning, materialbruk, overflatebehandling og bygningsdeler som vinduer, dører, gerikter, listverk, ildsteder, pipeløp over tak, og detaljer som skilt og dekor m.v. Fast inventar som skap, ovner benkerader m.v. er fredet som del av interiøret.

Omfanget av interiørfredningen er markert på plantegninger.

Formål: Formålet med fredningen er å sikre Sydneshaugen skole som et representativt og påkostet skoleanlegg fra begynnelsen av 1900-tallet av høy kulturhistorisk og arkitekturhistorisk verdi. Formålet med fredning av auditorium R i 1. etasje er å sikre rommets form, planløsning og benkerader.

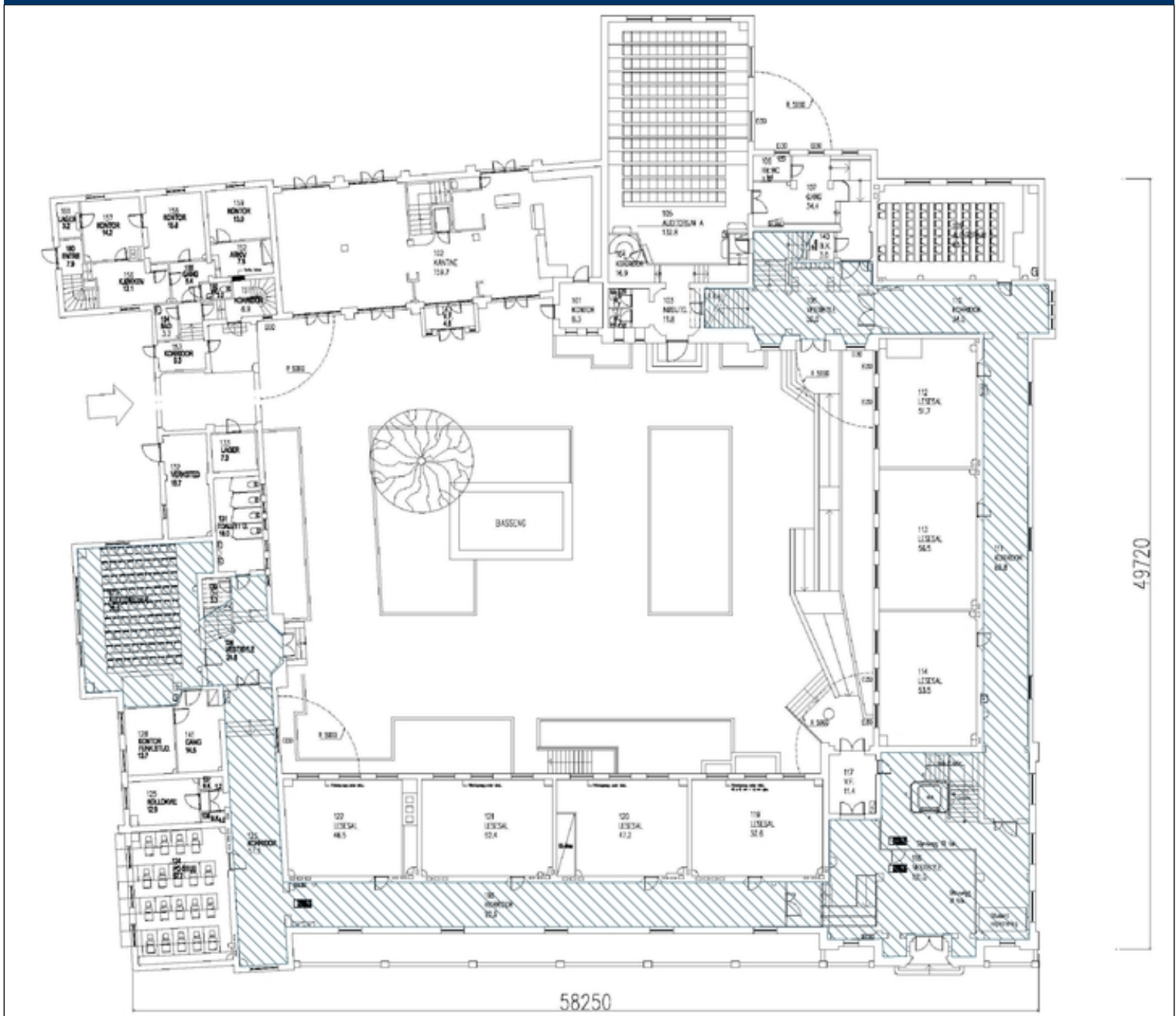
Formålet med fredningen er videre å sikre hovedstrukturen i det arkitektoniske uttrykket og detaljeringen så som fasadeløsning, opprinnelige og eldre deler som dører og vinduer, samt materialbruk og overflater. Formål med fredning av interiør er å opprettholde opprinnelig rominndeling med opprinnelige og eldre bygningsdeler, overflater og materialbruk, belysning, armaturer og detaljer, samt opprinnelig fast inventar.

Begrunnelse: Skoleanlegget sto ferdig i 1921 etter plan av arkitekt Egill Reimers med Kaspar Hassel som utførende arkitekt. Bygningen er i 3 etasjer i murt teglstein. Mursteinsveggene er utvendig slemmet og malt, som en imitasjon av 1700-tallets fasadebehandling. Stilen er nærmest nybarokk, med sitater fra bergensk 1700-tallsarkitektur i takfallet og i formen til den laveste av fløyene. Gedigne interiører og korridorer med fint flis- og mursteinsarbeid, samt dekorasjonsmaling av enkel folkekunstkarakter.

Anlegget framstår som opprinnelig og helhetlig.

Forskrift om fredning av Statens kulturhistoriske eiendommer, kapittel 9

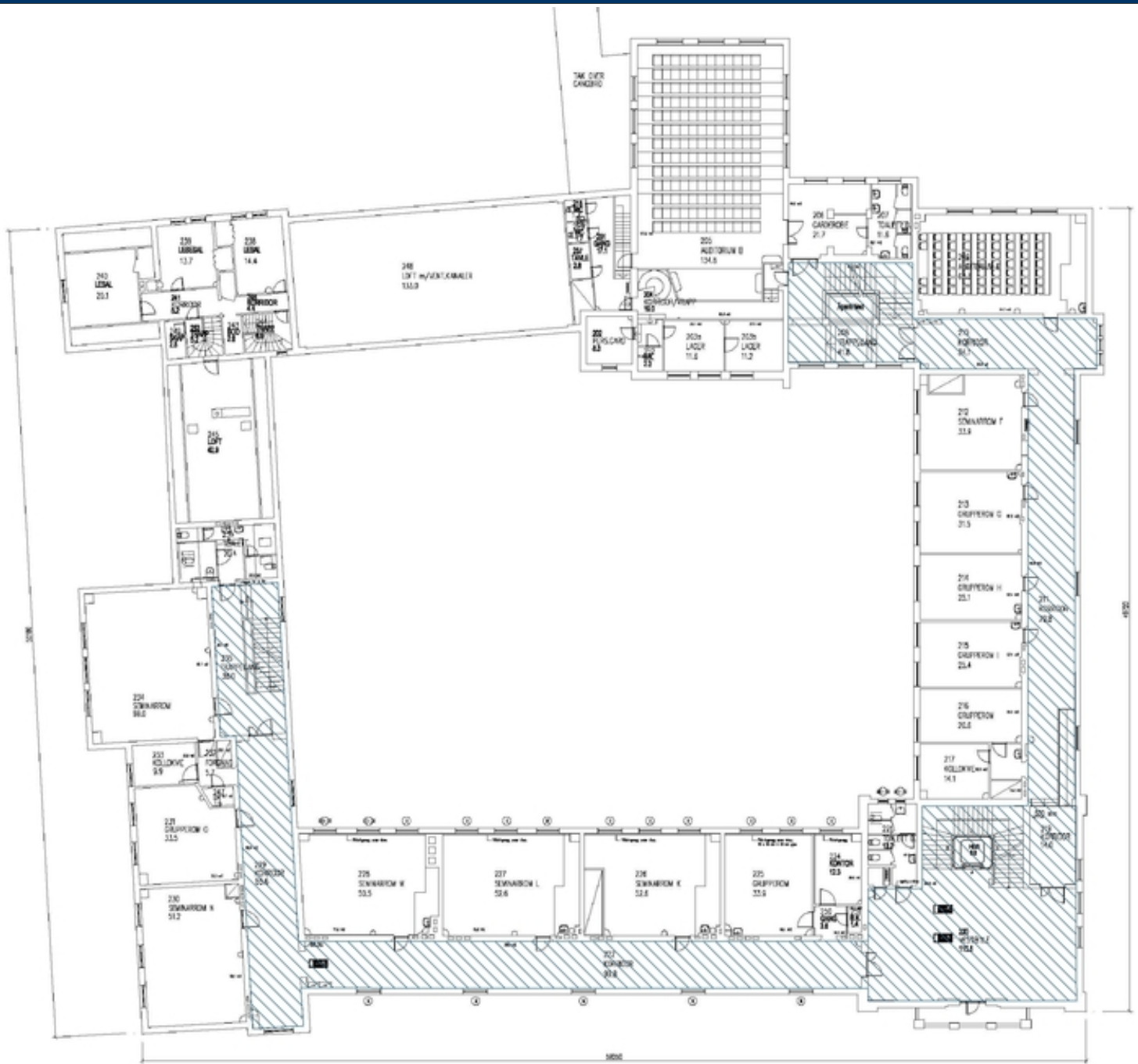
Fredete eiendommer i landsverneplan for Kunnskapsdepartementet



Plantegning 1. etasje. Omfang interiørfredning er markert med blå skravur. Opphavsrett: Statsbygg.

Forskrift om fredning av Statens kulturhistoriske eiendommer, kapittel 9

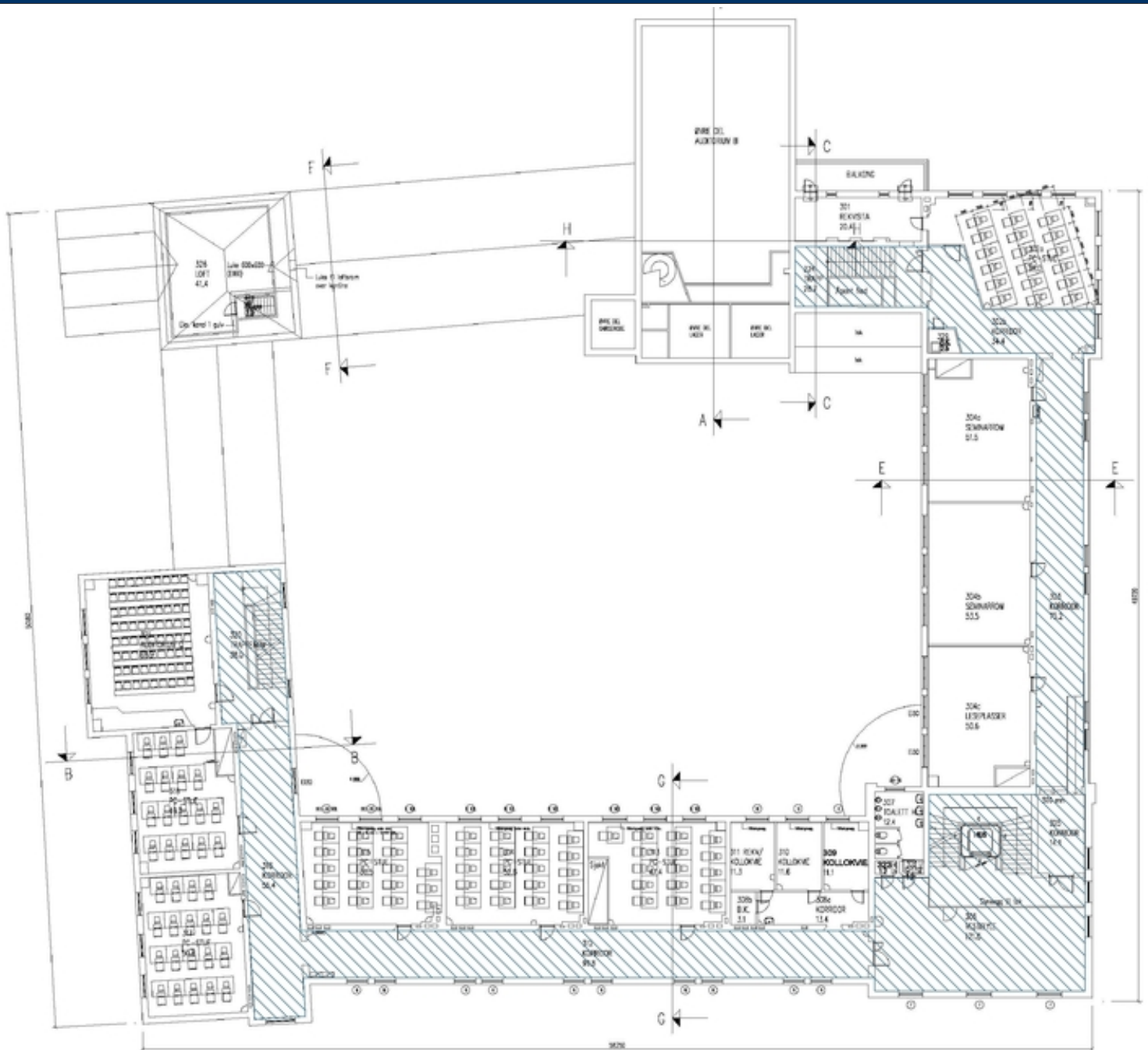
Fredete eiendommer i landsverneplan for Kunnskapsdepartementet



Plantegning 2. etasje. Omfang interiørfredning er markert med blå skravur. Opphavsrett: Statsbygg.

Forskrift om fredning av Statens kulturhistoriske eiendommer, kapittel 9

Fredete eiendommer i landsverneplan for Kunnskapsdepartementet



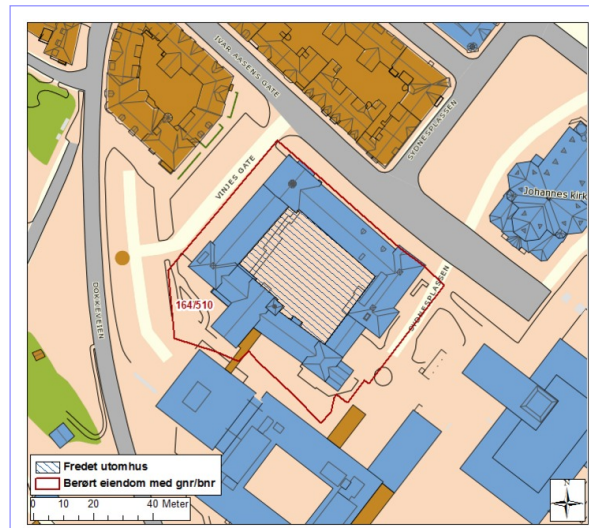
Plantegning 3. etasje. Omfang interiørfredning er markert med blå skravur. Ophavsrett: Statsbygg.

Forskrift om fredning av Statens kulturhistoriske eiendommer, kapittel 9

Fredete eiendommer i landsverneplan for Kunnskapsdepartementet

UTOMHUS

Bygningsnr:	
Gnr/bnr:	164/510
Oppført:	
AskeladdenID:	175092-2
Referanse i landsverneplanen:	Bygning 9903529
	Kompleks 9900493



Fredning utomhus

Omfang: Fredningen omfatter den indre skolegården med terreng, strukturer som park, hage, gårdsrom og grøntområder, hovedelementer som veier, stier, dekker, beleg, vegetasjon og annen grønnstruktur samt konstruksjoner som porter, murer, basseng, belysning, trapper med detaljer, materialbruk og overflater.

Fredningens avgrensning er markert med blå skravur på kart.

Formål: Formålet med fredningen er å sikre skolegården som en integrert del av skoleanlegget.

Begrunnelse: Skolebygningne er bygget i firkant slik at skolegården danner et lukket gårdsrom. Den indre skolegården er en naturlig, intergrert del av anlegget.