

Forskrift om fredning av statens kulturhistoriske eiendommer.

Kapittel 24 Landsverneplan for Statsbyggs eiendommer

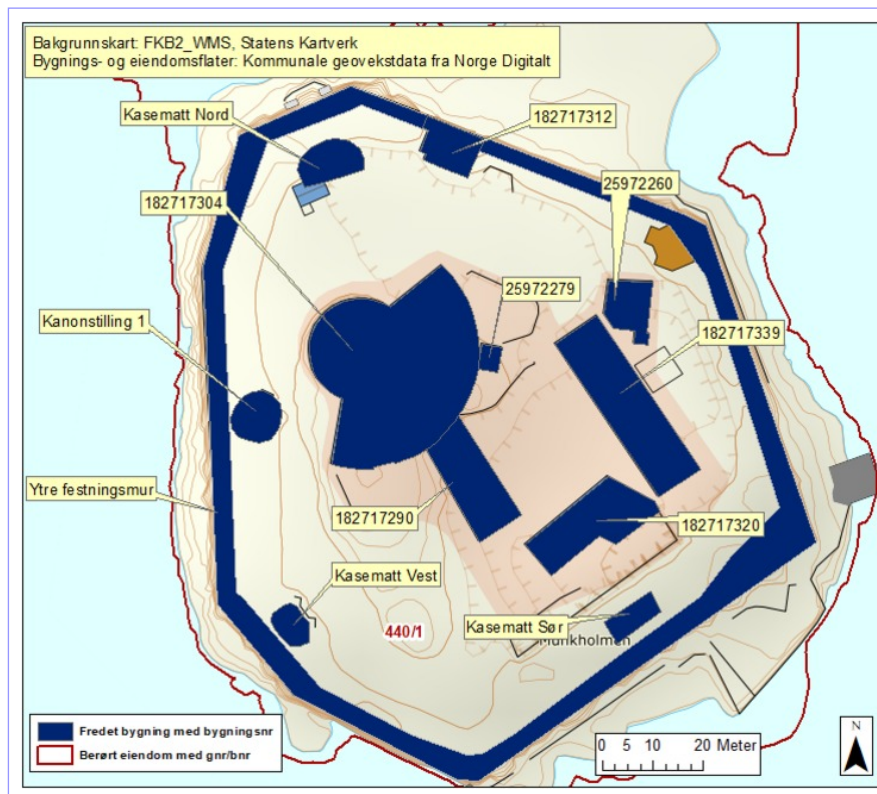
MUNKHOLMEN

Kommune:
1601/Trondheim

Gnr/bnr:
440/1

AskeladdenID:
235845

**Referanse til
landsverneplan:**
Kompleks 502



Omfang fredning

Byggnavn	Oppført	Bygningsnr.	Gnr/bnr	Omfang
•Falkenskjoldsmessen	1772 - 1775	25972260	440/1	Eksteriør/Interiør
•Kanonstilling 1	1940 - 1945		440/1	Eksteriør/Interiør
•Kasematt nord ved redskapsskur	1835	25972287	440/1	Eksteriør/Interiør
•Kasematt sør, ved hovedinngang	1835		440/1	Eksteriør/Interiør
•Kasematt vest ved K2	1835 - 1835	Ukjent	440/1	Eksteriør/Interiør
•Kommandantboligen	1695	182717339	440/1	Eksteriør/Interiør
•Lavetthuset	1680 - 1945	182717320	440/1	Eksteriør/Interiør
•Ringmur	1672	182717304	440/1	Eksteriør/Interiør
•Sentralsikte	1940 - 1945		440/1	Eksteriør/Interiør
•Sprøytehus	1825 - 1850	182717320	440/1	Eksteriør/Interiør
•Tårnbygningen	1675	182717304	440/1	Eksteriør/Interiør
•Vaktmesterboligen	1680	182717290	440/1	Eksteriør/Interiør
•Ytre festningsmur	1825 - 1850	182717312	440/1	Eksteriør



Forskrift om fredning av statens kulturhistoriske eiendommer.

Kapittel 24 Landsverneplan for Statsbyggs eiendommer

Fredning kompleks

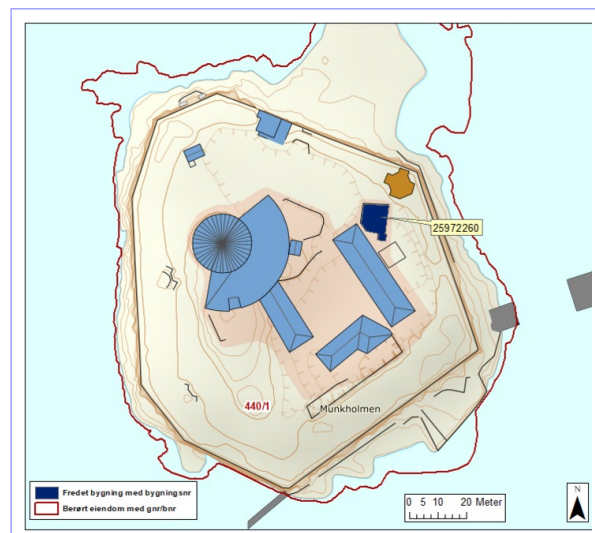
- Omfang:** Fredningen omfatter bygningene som nevnt over.
- Formål:** Formålet med fredningen er å bevare Munkholmen som et kulturhistorisk viktig eksempel på militært forsvarsanlegg med bastion, bygninger og utomhuselementer.
- Fredningen skal sikre enkeltbygninger, bygningenes innbyrdes sammenheng, utomhus, samt kulturhistoriske verdier knyttet til anlegget som helhet.
- Begrunnelse:** Munkholmen var i bruk som forsvarsanlegg fra rundt 1660 og frem til 1967. Bygninger og elementer fra hele perioden er bevart, inkludert gjenværende anlegg oppført av okkupasjonsmakten under 2. verdenskrig. Flere av bygningene har vært administrativt fredet siden 1934. Utomhusområdet på Munkholmen er allerede automatisk fredet etter kulturminnelovens § 4.

Forskrift om fredning av statens kulturhistoriske eiendommer.

Kapittel 24 Landsverneplan for Statsbyggs eiendommer

FALKENSKJOLDSMESSEN

Bygningsnr:	25972260
Gnr/bnr:	440/1
Oppført:	1772 - 1775
AskeladdenID:	235845-13
Referanse i landsverneplanen:	Bygning 1373 Kompleks 502



Fredning bygning

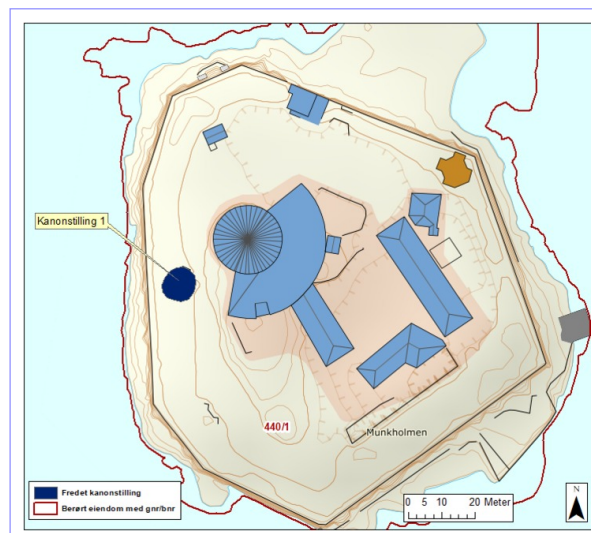
- Omfang:** Fredningen omfatter bygningens eksteriør og interiør. Fredningen inkluderer hovedelementer som konstruksjon, fasadekomposisjon, planløsning, materialbruk, overflatebehandling og bygningsdeler som vinduer, dører, gerikter, listverk, ildsteder, pipeløp over tak, og detaljer som skilt og dekor m.v. Fast inventar som skap, ovner m.v. er fredet som del av interiøret.
- Formål:** Formålet med fredningen er å sikre opprinnelige og eldre bygningselementer knyttet til eiendommens bruk som forsvarsanlegg fra rundt 1670 og frem til overgangen til sivil formål i 1967. Formålet med fredningen er å sikre hovedstrukturen i det arkitektoniske uttrykket og detaljeringen så som fasadeløsning, opprinnelige og eldre deler som dører og vinduer, samt materialbruk og overflater. Formål med fredning av interiør er å opprettholde rominndeling med bygningsdeler, overflater og materialbruk, belysning, armaturer og detaljer, samt fast inventar.
- Begrunnelse:** Falkenskjoldsmessen er oppført omkring 1775. Bygningen i en etasje er oppført i gråstein med kalkpussete vegger, og med valmet tak. Bygningen inneholder to værelser, forgang og nedgang til to bakeovner under vollgraven mot øst. Bygningen har original himling.
- Bygningen har vært administrativt fredet siden 1934.

Forskrift om fredning av statens kulturhistoriske eiendommer.

Kapittel 24 Landsverneplan for Statsbyggs eiendommer

KANONSTILLING 1

Bygningsnr:	440/1
Gnr/bnr:	1940 - 1945
Oppført:	235845-12
AskeladdenID:	Bygning 9903508
Referanse i landsverneplanen:	Kompleks 502



Fredning bygning

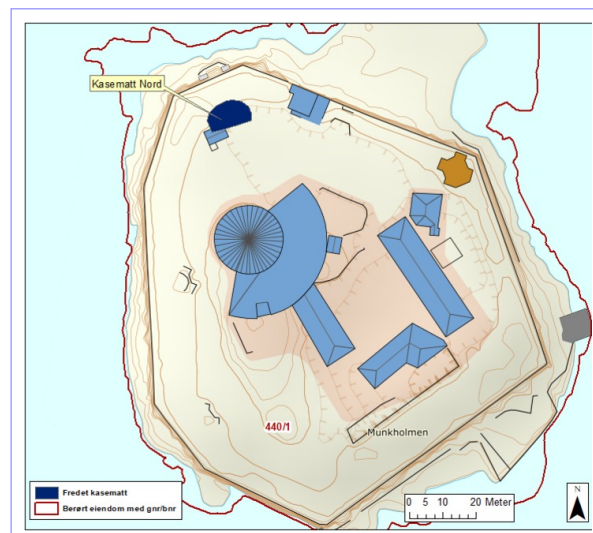
- Omfang:** Fredningen omfatter bygningens eksteriør og inkluderer hovedelementer som konstruksjon, materialbruk, overflatebehandling og bygningsdeler og detaljer som skilt og dekor m.v.
- Formål:** Formålet med fredningen er å bevare kanonstillingen som eksempel på et viktig bygningselement knyttet til Munkholmens okkupasjonshistorie.
- Formålet med fredningen er videre å sikre kanonstillingen, opprinnelige og eldre deler som dører og vinduer, samt materialbruk og overflater.
- Begrunnelse:** Kanonstillingen ble oppført av okkupasjonsmakten under 2. verdenskrig og viser Munkholmens strategiske betydning under 2. verdenskrig. Kanonstillingen er den eneste bevarte av seks opprinnelig kanonstillinger på øya.

Forskrift om fredning av statens kulturhistoriske eiendommer.

Kapittel 24 Landsverneplan for Statsbyggs eiendommer

KASEMATT NORD VED REDSKAPSSKUR

Bygningsnr:	25972287
Gnr/bnr:	440/1
Oppført:	1835
AskeladdenID:	235845-11
Referanse i landsverneplanen:	Bygning 9903505 Kompleks 502



Fredning bygning

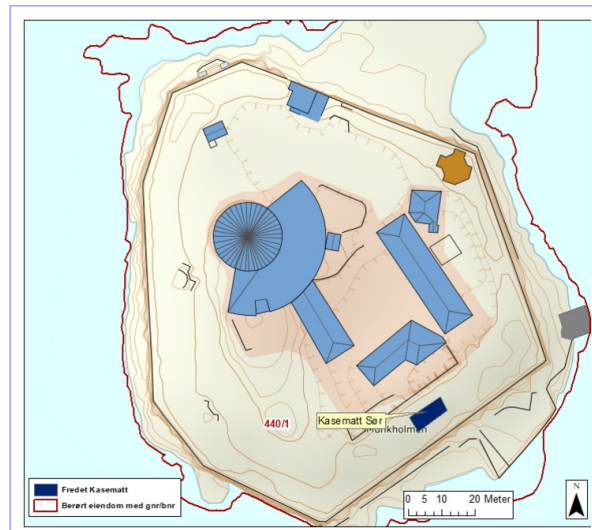
- Omfang:** Fredningen omfatter bygningens eksteriør og interiør. Fredningen inkluderer hovedelementer som konstruksjon, fasadekomposisjon, planløsning, materialbruk, overflatebehandling og bygningsdeler som vinduer, dører, gerikter, listverk, og detaljer som skilt og dekor m.v.
- Formål:** Formålet med fredningen er å sikre opprinnelige og eldre bygningselementer knyttet til eiendommens bruk som forsvarsanlegg fra rundt 1670 og frem til overgangen til sivil formål i 1967. Formålet med fredningen er å sikre hovedstrukturen i det arkitektoniske uttrykket og detaljeringen så som fasadeløsning, opprinnelige og eldre deler som dører og vinduer, samt materialbruk og overflater. Formål med fredning av interiør er å opprettholde opprinnelig rominndeling med opprinnelige og eldre bygningsdeler, overflater og materialbruk, belysning, armaturer og detaljer. Fredningen setter ikke krav til utbedring eller vedlikehold av kasematten.
- Begrunnelse:** Kasemattene ble oppført under de store ombyggingene av forsvarsanlegget i perioden 1825-1850. De er plassert nord på Munkholmen under et nyere redskapsskur. De ligger under bakkenivå og har tidligere hatt adkomst til terrenget. Kasemattene ble ombygd til toaletter omkring 1965, da Munkholmen gikk over til sivil formål.

Forskrift om fredning av statens kulturhistoriske eiendommer.

Kapittel 24 Landsverneplan for Statsbyggs eiendommer

KASEMATT SØR, VED HOVEDINNGANG

Bygningsnr:	
Gnr/bnr:	440/1
Oppført:	1835
AskeladdenID:	235845-10
Referanse i landsverneplanen:	Bygning 9903502 Kompleks 502



Fredning bygning

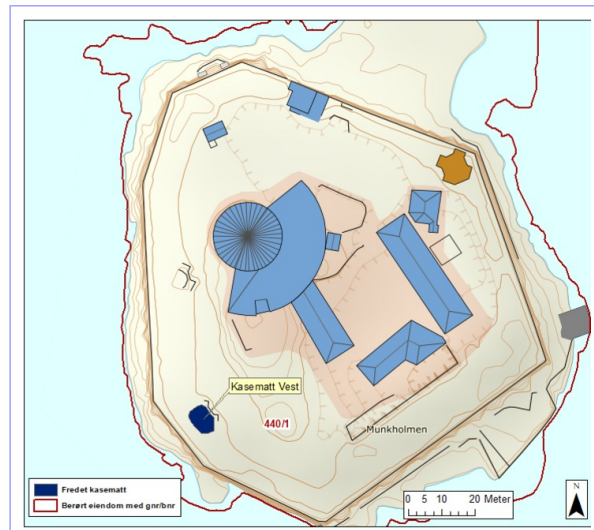
- Omfang:** Fredningen omfatter bygningens eksteriør og interiør. Fredningen inkluderer hovedelementer som konstruksjon, fasadekomposisjon, planløsning, materialbruk, overflatebehandling og bygningsdeler som vinduer, dører og detaljer som skilt og dekor m.v.
- Formål:** Formålet med fredningen er å sikre opprinnelige og eldre bygningselementer knyttet til eiendommens bruk som forsvarsanlegg fra rundt 1670 og frem til overgangen til sivil formål i 1967. Formålet med fredningen er videre å sikre hovedstrukturen i det arkitektoniske uttrykket og detaljeringen så som fasadeløsning, opprinnelige og eldre deler som dører og vinduer, samt materialbruk og overflater. Formål med fredning av interiør er å opprettholde opprinnelig rominndeling med opprinnelige og eldre bygningsdeler, overflater og materialbruk, belysning, armaturer og detaljer.
- Begrunnelse:** Kasemattene er oppført som en del av de store ombyggingene av forsvarsanlegget i perioden 1825-1850, og er godt bevarte.

Forskrift om fredning av statens kulturhistoriske eiendommer.

Kapittel 24 Landsverneplan for Statsbyggs eiendommer

KASEMATT VEST VED K2

Bygningsnr:	Ukjent
Gnr/bnr:	440/1
Oppført:	1835 - 1835
AskeladdenID:	235845-9
Referanse i landsverneplanen:	Bygning 9903504 Kompleks 502



Fredning bygning

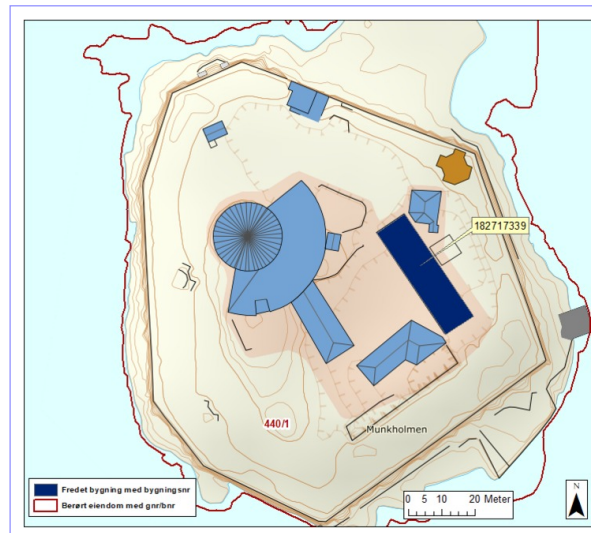
- Omfang:** Fredningen omfatter bygningens eksteriør og interiør. Fredningen inkluderer hovedelementer som konstruksjon, fasadekomposisjon, planløsning, materialbruk, overflatebehandling og bygningsdeler som dører, lemmer og detaljer som skilt og dekor m.v
- Formål:** Formålet med fredningen er å sikre opprinnelige og eldre bygningselementer knyttet til eiendommens bruk som forsvarsanlegg fra rundt 1670 og frem til overgangen til sivil formål i 1967. Formålet med fredningen er å sikre hovedstrukturen i det arkitektoniske uttrykket og detaljeringen så som fasadeløsning, opprinnelige og eldre deler som dører og vinduer, samt materialbruk og overflater. Formål med fredning av interiør er å opprettholde opprinnelig rominndeling med opprinnelige og eldre bygningsdeler, overflater og materialbruk, belysning, armaturer og detaljer. Fredningen setter ikke krav til utbedring eller vedlikehold av kasematten.
- Begrunnelse:** Kasemattene ble oppført under de store ombyggingene av forsvarsanlegget i perioden 1825-1850. De er plassert vest på Munkholmen ved K2. De ligger under bakkenivå, og har ankomst via en lem i terrenget.

Forskrift om fredning av statens kulturhistoriske eiendommer.

Kapittel 24 Landsverneplan for Statsbyggs eiendommer

KOMMANDANTBOLIGEN

Bygningsnr:	182717339
Gnr/bnr:	440/1
Oppført:	1695
AskeladdenID:	235845-8
Referanse i landsverneplanen:	Bygning 1369 Kompleks 502



Fredning bygning

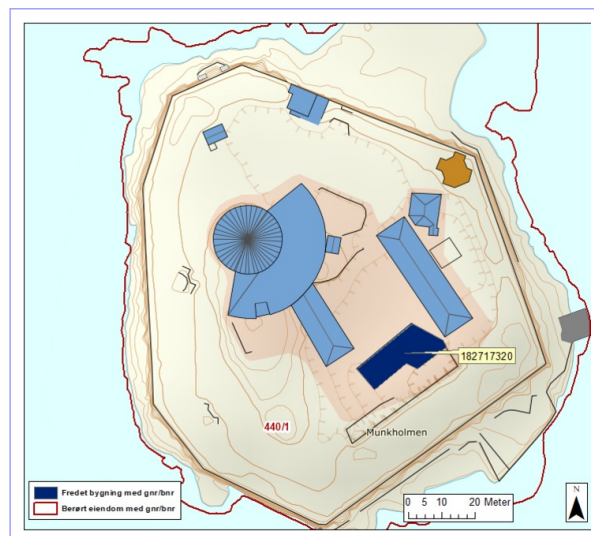
- Omfang:** Fredningen omfatter bygningens eksteriør og interiør. Fredningen inkluderer hovedelementer som konstruksjon, fasadekomposisjon, planløsning, materialbruk, overflatebehandling og bygningsdeler som vinduer, dører, gerikter, listverk, ildsteder, pipeløp over tak, og detaljer som skilt og dekor m.v. Fast inventar som skap m.v. er fredet som del av interiøret.
- Formål:** Formålet med fredningen er å sikre opprinnelige og eldre bygningselementer knyttet til eiendommens bruk som forsvarsanlegg fra rundt 1670 og frem til overgangen til sivilt formål i 1967.
- Formålet er videre å sikre hovedstruktur i det arkitektoniske uttrykket og detaljeringen så som fasadeløsning, opprinnelige og eldre deler som dører og vinduer, samt materialbruk og overflater. Formålet med fredningen av interiøret er å opprettholde opprinnelig rominndeling med opprinnelige og eldre bygningsdeler, overflater og materialbruk, belysning, armaturer og detaljer, samt opprinnelig fast inventar.
- Begrunnelse:** Den nåværende kommandantboligen ble trolig oppført rundt 1695 som den tredje på Munkholmen. Bygningens er oppført i naturstein og murstein, og er i en etasje samt loftsetasje. Veggene er kalkpusset, taket er valmet. Interiøret preges av original himling med eksponerte takbjelker. Veggen av bindingsverk, samt øvrige vegger i naturstein er originale. Bygningen har vært administrativt fredet siden 1934.

Forskrift om fredning av statens kulturhistoriske eiendommer.

Kapittel 24 Landsverneplan for Statsbyggs eiendommer

LAVETTHUSET

Bygningsnr:	182717320
Gnr/bnr:	440/1
Oppført:	1680 - 1945
AskeladdenID:	235845-7
Referanse i landsverneplanen:	Bygning 1374 Kompleks 502



Fredning bygning

Omfang: Fredningen omfatter bygningens eksteriør og det interiøret i 1. etasje og kjelleren som skriver seg fra den gamle kurtinemuren og fra ombyggingen av denne på første halvdel av 1800-tallet. Fredningen av eksteriør og interiør inkluderer hovedelementer som konstruksjon, fasadekomposisjon, planløsning, materialbruk, overflatebehandling og bygningsdeler som vinduer, dører, gerikter, listverk, ildsteder, pipeløp over tak, og detaljer som skilt og dekor m.v. Fast inventar som skap, ovner m.v. er fredet som del av interiøret.

Omfanget av interiørfredningen er markert på plantegning.

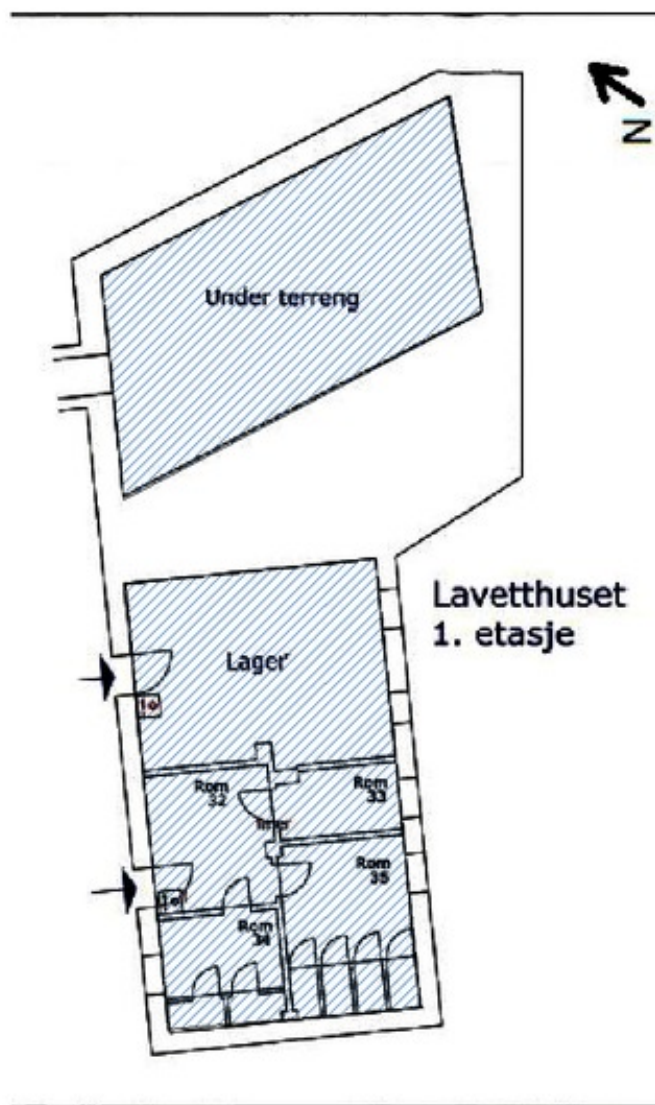
Formål: Formålet med fredningen av Lavetthuset er å sikre de deler av bygningen som skriver seg fra den gamle stjerneformede kurtinemuren fra slutten av 1600-tallet, og fra ombyggingen og gjenbruken av kurtinemuren i 1825-1850.

Formålet med fredningen er videre å sikre hovedstrukturen i det arkitektoniske uttrykket og detaljeringen så som fasadeløsning, opprinnelige og eldre deler som dører og vinduer, samt materialbruk og overflater. Formålet med fredning av interiør er å opprettholde opprinnelig rominndeling med opprinnelige og eldre bygningsdeler, overflater og materialbruk, belysning, armaturer og detaljer, samt opprinnelig fast inventar.

Begrunnelse: Lavetthuset er en pusset murbygning i to fulle etasjer, med en hvelvet kjeller under den østre delen. Bygningen har valmtak tekket med takplater. Bygningens første etasje og kjeller er basert på rest etter den gamle stjerneformede festningsmuren som ble oppført på slutten av 1600-tallet. Lavetthuset er tett sammenvevd med de eldre byggetrinnene på Munkholmen. Tross omfattende endringer og nyere tilføyelser under 2. verdenskrig, har bygningen høy kulturhistorisk verdi. Bygningen har vært administrativt fredet siden 1934.

Forskrift om fredning av statens kulturhistoriske eiendommer.

Kapittel 24 Landsverneplan for Statsbyggs eiendommer



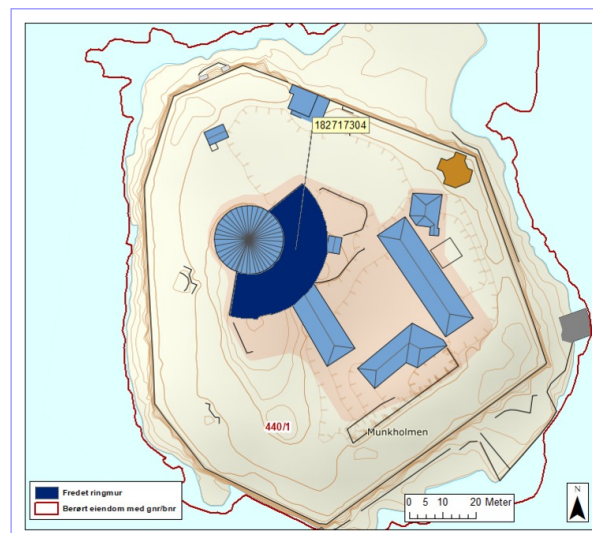
Plantegning 1. etasje. Omfang interiørfredning er markert med blå skravur.

Forskrift om fredning av statens kulturhistoriske eiendommer.

Kapittel 24 Landsverneplan for Statsbyggs eiendommer

RINGMUR

Bygningsnr:	182717304
Gnr/bnr:	440/1
Oppført:	1672
AskeladdenID:	235845-6
Referanse i landsverneplanen:	Bygning 14697 Kompleks 502



Fredning bygning

Omfang: Fredningen omfatter bygningens eksteriør og interiør. Fredningen inkluderer hovedelementer som konstruksjon, fasadekomposisjon, planløsning, materialbruk, overflatebehandling og bygningsdeler som vinduer, dører, gerikter, listverk, og detaljer som skilt og dekor m.v. Fast inventar som skap m.v. er fredet som del av interiøret.

Formål: Formålet med fredningen er å sikre opprinnelige og eldre bygningselementer knyttet til eiendommens bruk som forsvarsanlegg fra rundt 1670 og frem til overgangen til sivil formål i 1967.

Formålet med fredningen er videre å sikre hovedstrukturen i det arkitektoniske uttrykket og detaljeringen så som fasadeløsning, opprinnelige og eldre deler som dører og vinduer, samt materialbruk og overflater. Formål med fredning av interiør er å opprettholde opprinnelig rominndeling med opprinnelige og eldre bygningsdeler, overflater og materialbruk, belysning, armaturer og detaljer, samt opprinnelig fast inventar.

Begrunnelse: Ringmuren er oppført rundt 1672, og sammen med tårnet er de trolig de eldste bygningene i Munkholmens forsvarsanlegg. Ringmuren er oppført i gråstein. På første del av 1800-tallet ble 2/3-deler fjernet.

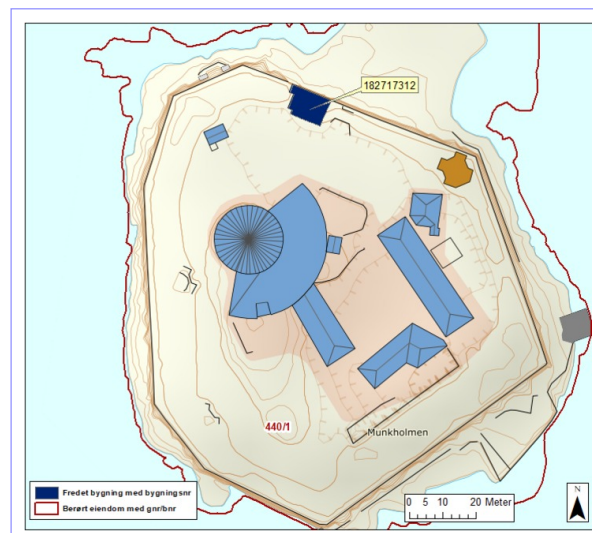
Ringmuren har høy kulturhistorisk verdi, som en del av et godt bevart forsvarsanlegg fra rundt 1670, med senere ombygninger på 1800-tallet og under 2. verdenskrig. Bygningen har vært administrativt fredet siden 1934.

Forskrift om fredning av statens kulturhistoriske eiendommer.

Kapittel 24 Landsverneplan for Statsbyggs eiendommer

SENTRALSIKTE

Bygningsnr:	
Gnr/bnr:	440/1
Oppført:	1940 - 1945
AskeladdenID:	235845-5
Referanse i landsverneplanen:	Bygning 9903507 Kompleks 502



Fredning bygning

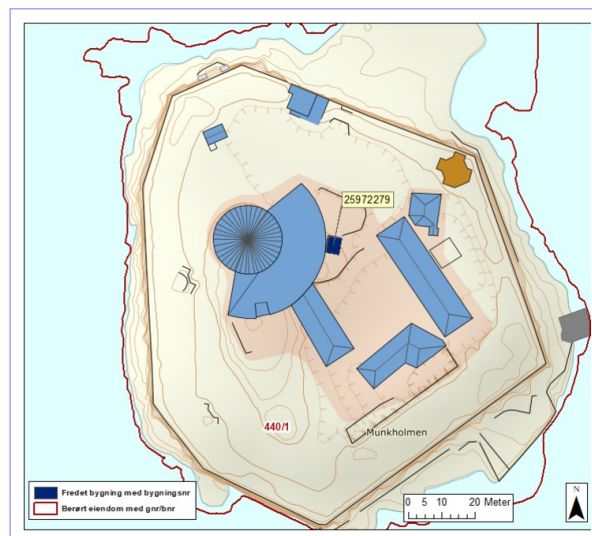
- Omfang:** Fredningen omfatter bygningens eksteriør og interiør. Fredningen inkluderer hovedelementer som konstruksjon, fasadekomposisjon, planløsning, materialbruk, overflatebehandling og bygningsdeler som vinduer, dører, gerikter, listverk, og detaljer som skilt og dekor m.v. Fast inventar som skap, m.v. er fredet som del av interiøret.
- Formål:** Formålet med fredning av sentralsiktet er å sikre opprinnelige bygningselementer knyttet til Munkholmens okkupasjonshistorie.
- Formålet med fredningen er videre å sikre hovedstrukturen i det arkitektoniske uttrykket og detaljeringen så som fasadeløsning, opprinnelige og eldre deler som dører og vinduer, samt materialbruk og overflater. Formål med fredning av interiør er å opprettholde opprinnelig rominndeling med opprinnelige og eldre bygningsdeler, overflater og materialbruk, og detaljer, samt opprinnelig fast inventar.
- Begrunnelse:** Sentralsiktet er en del av seks luftskyttsstillinger som okkupasjonsmakten anla på Munkholmen mellom 1940-1945. Luftskyttsstillingene viser Munkholmens strategiske betydning under 2. verdenskrig, og har vesentlig dokumentasjons- og opplevelsesverdi.

Forskrift om fredning av statens kulturhistoriske eiendommer.

Kapittel 24 Landsverneplan for Statsbyggs eiendommer

SPRØYTEHUS

Bygningsnr:	182717320
Gnr/bnr:	440/1
Oppført:	1825 - 1850
AskeladdenID:	235845-4
Referanse i landsverneplanen:	Bygning 14695 Kompleks 502



Fredning bygning

Omfang: Fredningen omfatter bygningens eksteriør og interiør. Fredningen inkluderer hovedelementer som konstruksjon, fasadekomposisjon, planløsning, materialbruk, overflatebehandling og bygningsdeler som vinduer, dører, gerikter, listverk, og detaljer som skilt og dekor m.v. Fast inventar som skap m.v. er fredet som del av interiøret.

Formål: Formålet med fredningen er å sikre opprinnelige og eldre bygningselementer knyttet til eiendommens bruk som forsvarsanlegg fra rundt 1670 og frem til overgangen til sivilt formål i 1967.

Formålet med fredningen er videre å sikre hovedstrukturen i det arkitektoniske uttrykket og detaljeringen så som fasadeløsning, opprinnelige og eldre deler som dører og vinduer, samt materialbruk og overflater. Formål med fredning av interiør er å opprettholde opprinnelig rominndeling med opprinnelige og eldre bygningsdeler, overflater og materialbruk, belysning, armaturer og detaljer, samt opprinnelig fast inventar.

Begrunnelse: Sprøytehuset er en trebygning i lafteverk med utvendig panel, og er trolig oppført på første del av 1800-tallet. Bygningen er i tilknytning til ringmuren og skal ha hatt en funksjon knyttet til brannvern.

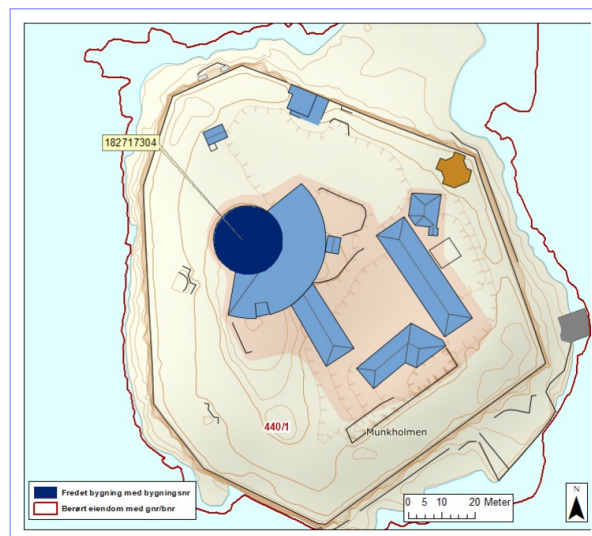
Sprøytehuset har høy kulturhistorisk verdi som del av et godt bevart forsvarsanlegg fra rundt 1670, med senere ombygninger på 1800-tallet og under 2. verdenskrig. Bygningen har vært administrativt fredet siden 1934.

Forskrift om fredning av statens kulturhistoriske eiendommer.

Kapittel 24 Landsverneplan for Statsbyggs eiendommer

TÅRNBYGNINGEN

Bygningsnr:	182717304
Gnr/bnr:	440/1
Oppført:	1675
AskeladdenID:	235845-3
Referanse i landsverneplanen:	Bygning 1371 Kompleks 502



Fredning bygning

Omfang: Fredningen omfatter bygningens eksteriør og interiør. Fredningen inkluderer hovedelementer som konstruksjon, fasadekomposisjon, planløsning, materialbruk, overflatebehandling og bygningsdeler som vinduer, dører, gerikter, listverk, og detaljer som skilt og dekor m.v. Fast inventar som skap m.v. er fredet som del av interiøret.

Formål: Formålet med fredningen er å sikre opprinnelige og eldre bygningselementer knyttet til eiendommens bruk som forsvarsanlegg fra rundt 1670 og frem til overgangen til sivilt formål i 1967.

Formålet med fredningen er videre å sikre hovedstrukturen i det arkitektoniske uttrykket og detaljeringen så som fasadeløsning, opprinnelige og eldre deler som dører og vinduer, samt materialbruk og overflater. Formål med fredning av interiør er å opprettholde opprinnelig rominndeling med opprinnelige og eldre bygningsdeler, overflater og materialbruk, belysning, og detaljer, samt opprinnelig fast inventar.

Begrunnelse: Tårnbygningen ble oppført rundt 1675 i forbindelse med oppstarten av en ny byggeperiode på Munkholmen. Eksteriøret er av naturstein. Innvendig er det en hvelvet sirkulær kjeller, og to hvelvede rom hvor det ene var kruttammer. Munkholmen fungerte som statsfengsel fra 1680-1850, og tårnbygningens øverste etasje var opprinnelig innredet som fengselsceller. Store forandringer er gjort ved ombyggingene på 1800-tallet og av okkupasjonsmakten under 2. verdenskrig.

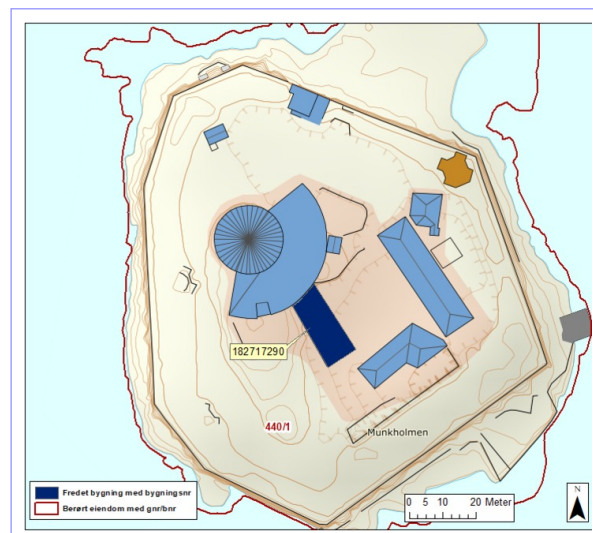
Tårnbygningen har høy kulturhistorisk verdi som del av et godt bevart forsvarsanlegg fra rundt 1670, med senere ombygninger på 1800-tallet og under 2. verdenskrig. Bygningen har vært administrativt fredet siden 1934.

Forskrift om fredning av statens kulturhistoriske eiendommer.

Kapittel 24 Landsverneplan for Statsbyggs eiendommer

VAKTMESTERBOLIGEN

Bygningsnr:	182717290
Gnr/bnr:	440/1
Oppført:	1680
AskeladdenID:	235845-2
Referanse i landsverneplanen:	Bygning 1370 Kompleks 502



Fredning bygning

Omfang: Fredningen omfatter bygningens eksteriør og interiør. Fredningen inkluderer hovedelementer som konstruksjon, fasadekomposisjon, planløsning, materialbruk, overflatebehandling og bygningsdeler som vinduer, dører, gerikter, listverk, ildsteder, pipeløp over tak, og detaljer som skilt og dekor m.v. Fast inventar som skap m.v. er fredet som del av interiøret.

Formål: Formålet med fredningen er å sikre opprinnelige og eldre bygningselementer knyttet til eiendommens bruk som forsvarsanlegg fra rundt 1670 og frem til overgangen til sivil formål i 1967.

Formålet med fredningen er videre å sikre hovedstrukturen i det arkitektoniske uttrykket og detaljeringen så som fasadeløsning, opprinnelige og eldre deler som dører og vinduer, samt materialbruk og overflater. Formål med fredning av interiør er å opprettholde opprinnelig rominndeling med opprinnelige og eldre bygningsdeler, overflater og materialbruk, belysning, armaturer og detaljer, samt opprinnelig fast inventar.

Begrunnelse: Vaktmesterboligen ble oppført i to byggetrinn, det første trolig i 1680-årene. Bygningen er oppført i naturstein i en etasje. Veggene er kalkpussete, taket er valmet. Munkholmen var statsfengsel fra 1680-1850, og vaktmesterboligens opprinnelige funksjon var vakt- og arresthus. Mye av interiøret er opprinnelig, blant annet bærevegger, enkelte sekundærvegger og deler av himlingen.

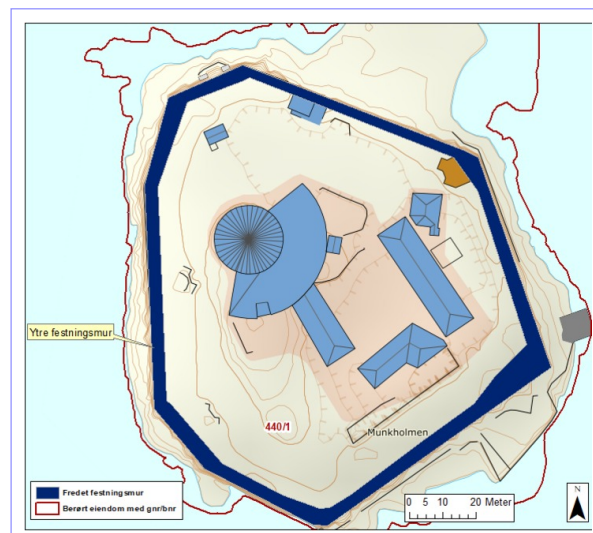
Vaktmesterboligen har høy kulturhistorisk verdi som del av et godt bevart forsvarsanlegg fra rundt 1670, med senere ombygninger på 1800-tallet og under 2. verdenskrig. Bygningen har vært administrativt fredet siden 1934.

Forskrift om fredning av statens kulturhistoriske eiendommer.

Kapittel 24 Landsverneplan for Statsbyggs eiendommer

YTRE FESTNINGSMUR

Bygningsnr:	182717312
Gnr/bnr:	440/1
Oppført:	1825 - 1850
AskeladdenID:	235845-1
Referanse i landsverneplanen:	Bygning 9903501 Kompleks 502



Fredning bygning

Omfang: Fredningen omfatter bygningens eksteriør og interiør. Fredningen inkluderer hovedelementer som konstruksjon, fasadekomposisjon, planløsning, materialbruk, overflatebehandling og bygningsdeler som vinduer, dører, gerikter, listverk, og detaljer som skilt og dekor m.v. Fast inventar som skap m.v. er fredet som del av interiøret.

Formål: Formålet med fredningen er å sikre opprinnelige og eldre bygningselementer knyttet til eiendommens bruk som forsvarsanlegg fra rundt 1670 og frem til overgangen til sivil formål i 1967.

Formålet med fredningen er videre å sikre hovedstrukturen i det arkitektoniske uttrykket og detaljeringen så som fasadeløsning, opprinnelige og eldre deler som dører og vinduer, samt materialbruk og overflater. Formålet med fredning av interiør er å opprettholde opprinnelig rominndeling med opprinnelige og eldre bygningsdeler, overflater og materialbruk, belysning, armaturer og detaljer, samt opprinnelig fast inventar.

Begrunnelse: Munkholmens festningsmur var opprinnelig stjerneformet. I 1824 ble det vedtatt, etter plan av oberst Johan Christopher Ræder, å rette ut sidene slik at muren fikk en polygonal form. Arbeidet foregikk fra 1825 til 1850. Muren er bygget i murstein og tegl. Kasematter og bombesikre rom er bygget inn i festningsmuren.

Ytre festningsmur har en høy kulturhistorisk verdi som del av et godt bevart forsvarsanlegg fra rundt 1670, med senere ombygninger på 1800-tallet og under 2. verdenskrig. Murens dybde og utstrekning er ikke fullt ut avdekket. Ringmuren har vært administrativt fredet siden 1934.