

Forskrift om fredning av Statens kulturhistoriske eiendommer, kapittel 9

Fredete eiendommer i landsverneplan for Kunnskapsdepartementet

DØMMESMOEN

Kommune:

904/Grimstad

Gnr/bnr:

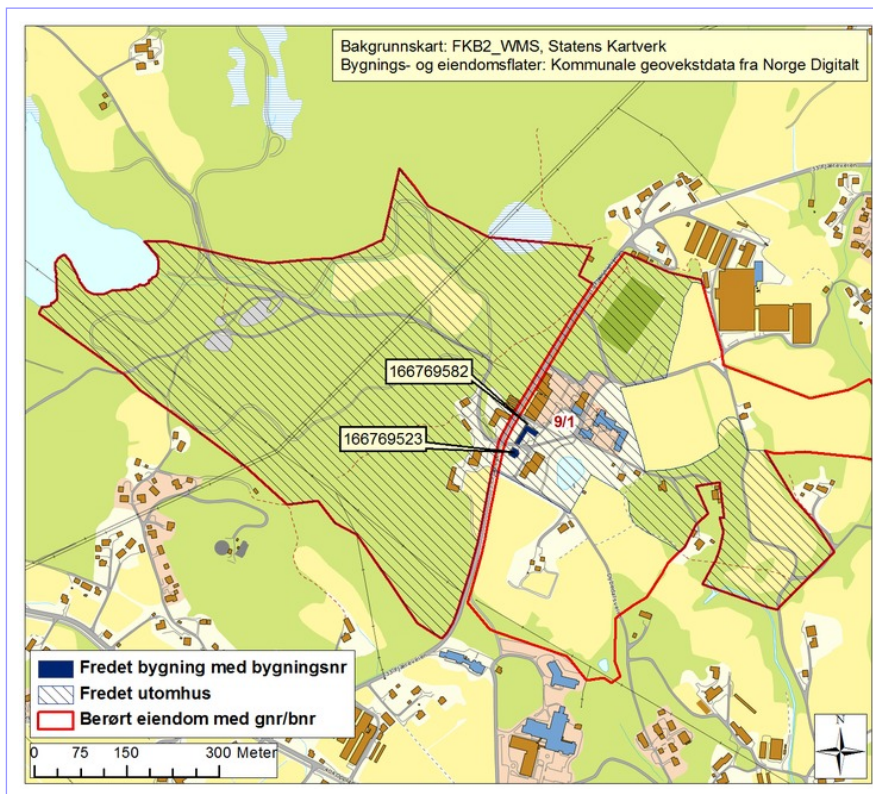
9/1

AskeladdenID:

175089

**Referanse til
landsverneplan:**

Kompleks 3422

**Omfang fredning****Byggnavn**

- Bygg S - Klokkebygning
- Bygg T - Øvre
- Utomhus

Oppført1750
1733**Bygningsnr.**166769582
166769523**Gnr/bnr**9/1
9/1
9/1**Omfang**Eksteriør/Interiør
Eksteriør/Interiør
Utomhus

Forskrift om fredning av Statens kulturhistoriske eiendommer, kapittel 9

Fredete eiendommer i landsverneplan for Kunnskapsdepartementet

Fredning kompleks

Omfang: Fredningen omfatter bygningene og utomhus som nevnt ovenfor.

Formål: Formålet med fredningen av Øvre og Klokkebygningen på Dømmesmoen er å sikre de første bygningene som ble tatt i bruk da Statens hagebruksskole Dømmesmoen ble etablert i 1923.

Formålet er videre å bevare bygningenes kulturhistoriske og arkitektoniske kvaliteter.

Begrunnelse: Gårds- og skoleanlegget består av 16 bygninger oppført i perioden 1700-2002. I 1915 tok staten ansvaret for den til da private hagebruksutdanningen, med mål om å bringe utdanningen opp på like høyt nivå som de beste landbruksskolene. Skolen skulle ta opp både mannlige og kvinnelige elever. I 1922 ble det første skolebygget på Dømmesmoen reist. Samtidig ble de eldre skolebygningene holdt i hevd. Siden har det kommet til flere bygninger, slik at gårds- og skolehistoriens mange lag er tydelig.

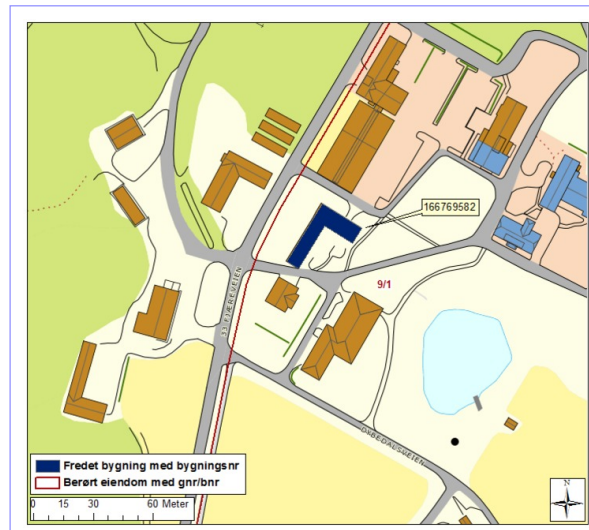
Både Øvre og Klokkebygningen ble administrativt fredet i 1934.

Forskrift om fredning av Statens kulturhistoriske eiendommer, kapittel 9

Fredete eiendommer i landsverneplan for Kunnskapsdepartementet

BYGG S - KLOKKEBYGNING

Bygningsnr:	166769582
Gnr/bnr:	9/1
Oppført:	1750
AskeladdenID:	175089-2
Referanse i landsverneplanen:	Bygning 10601 Kompleks 3422



Fredning bygning

Omfang: Fredningen omfatter bygningens eksteriør og interiør og inkluderer hovedelementer som konstruksjon, fasadekomposisjon, planløsning, materialbruk, overflatebehandling og bygningsdeler som vinduer, dører, gerikter, listverk, ildsteder, pipeløp over tak, og detaljer som skilt og dekor m.v. Fast inventar som skap, ovner m.v. er fredet som del av interiøret.

Formål: Formålet er å ta vare på en av de opprinnelige bygningene på Dømmesmoen.

Formålet med fredningen er videre å sikre hovedstrukturen i det arkitektoniske uttrykket og detaljeringen så som fasadeløsning, opprinnelige og eldre deler som dører og vinduer, samt materialbruk og overflater. Formål med fredning av interiør er å opprettholde opprinnelig rominndeling med opprinnelige og eldre bygningsdeler, overflater og materialbruk, belysning, armaturer og detaljer, samt opprinnelig fast inventar.

Begrunnelse: Bygningen var en del av gårdsanlegget på eiendommene som ble kjøpt av Landbruksdepartementet i 1921 for å etablere skolen på Dømmesmoen. Bygningen har vært i bruk av skolen og inngått som del av skoleanlegget på Dømmesmoen og det helhetlige anlegget.

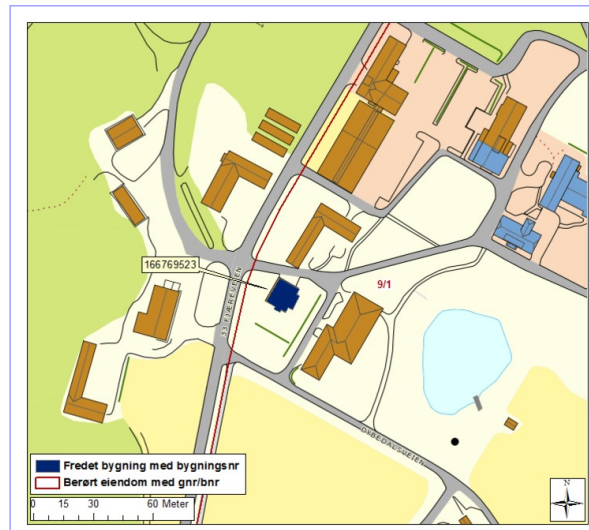
Klokkebygningen ble administrativt fredet i 1934.

Forskrift om fredning av Statens kulturhistoriske eiendommer, kapittel 9

Fredete eiendommer i landsverneplan for Kunnskapsdepartementet

BYGG T - ØVRE

Bygningsnr:	166769523
Gnr/bnr:	9/1
Oppført:	1733
AskeladdenID:	175089-1
Referanse i landsverneplanen:	Bygning 10600 Kompleks 3422



Fredning bygning

Omfang: Fredningen omfatter bygningens eksteriør og interiør og inkluderer hovedelementer som konstruksjon, fasadekomposisjon, planløsning, materialbruk, overflatebehandling og bygningsdeler som vinduer, dører, gerikter, listverk, ildsteder, pipeløp over tak, og detaljer som skilt og dekor m.v. Fast inventar som skap, ovner m.v. er fredet som del av interiøret.

Formål: Formålet er å sikre en av de opprinnelige bygningene på Dømmesmoen.

Formålet med fredningen er videre å sikre hovedstrukturen i det arkitektoniske uttrykket og detaljeringen så som fasadeløsning, opprinnelige og eldre deler som dører og vinduer, samt materialbruk og overflater. Formål med fredning av interiør er å opprettholde opprinnelig rominndeling med opprinnelige og eldre bygningsdeler, overflater og materialbruk, belysning, armaturer og detaljer, samt opprinnelig fast inventar.

Begrunnelse: Bygningen var våningshuset på Øvre Dømmesmoen som ble kjøpt av Landbruksdepartementet i 1921 for å kunne etablere gartnerskolen. Bygningen har vært i bruk av skolen og fungert som personalbolig.

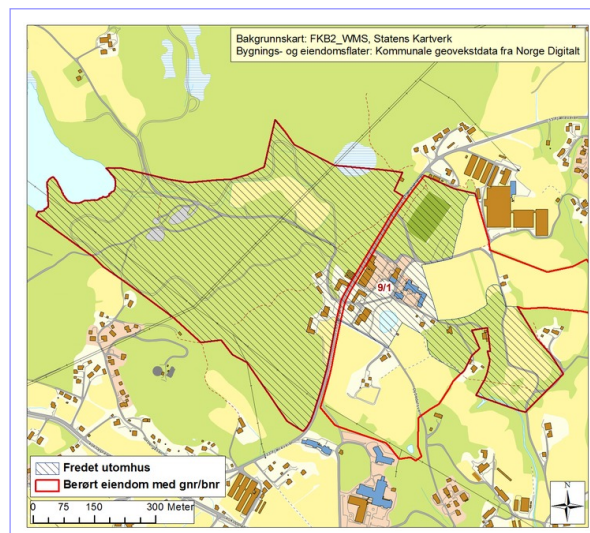
Øvre ble administrativt fredet i 1934.

Forskrift om fredning av Statens kulturhistoriske eiendommer, kapittel 9

Fredete eiendommer i landsverneplan for Kunnskapsdepartementet

UTOMHUS

Bygningsnr:	
Gnr/bnr:	9/1
Oppført:	
AskeladdenID:	175089-3
Referanse i landsverneplanen:	Bygning 9903552 Kompleks 3422



Fredning utomhus

Omfang: Dømmesmoen arboret består av et indre og et ytre park- og skogsområde på til sammen ca. 400 dekar, hvor det er definert i alt 22 ulike økosystemer. Fredningen omfatter arboretets arealer, terreng, anlegg som park, hage dyrkningsfelt, grøntområder og gårdsplasser, kunstneriske installasjoner og hovedelementer som veier, stier, dekker og vegetasjon.

Fredningens avgrensning er markert med blå skravur på kart.

Formål: Formålet med fredning av Dømmesmoen arboret er å sikre et særlig viktig anlegg for forskning, formidling og rekreasjon og å opprettholde en helhetlig sammenheng mellom arboret, park og institusjonsbygg. Fredningen av utmarksområder og dyrkningsfelt skal ikke være til hinder for alminnelig skog- og parkskjøtsel, vedlikehold og utvikling av turveinettet, eller videre forsknings- og formidlingsarbeid innenfor hagekultur, botanikk og naturfag.

Begrunnelse: Dømmesmoen arboret medregnet det indre parkområdet utgjør en av landets største og mest rikholdige samlinger av trær, busker, stauder, og ettårige vekster og er i nasjonal sammenheng et unikt, helhetlig grøntanlegg knyttet til en vitenskapelig institusjon.