

## Forskrift om fredning av statens kulturhistoriske eiendommer.

## Kapittel 24 Landsverneplan for Statsbyggs eiendommer

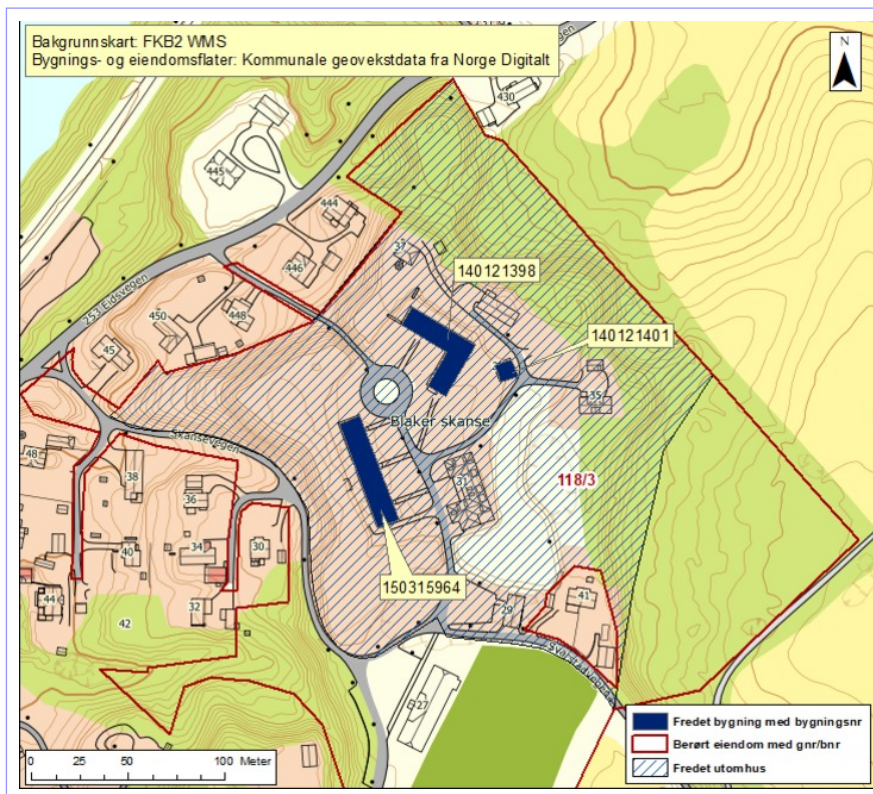
## BLAKER SKANSE, SØRUM

**Kommune:**  
226/Sørurn

**Gnr/bnr:**  
118/3

**AskeladdenID:**  
235846

**Referanse til  
landsverneplan:**  
Kompleks 536



## Omfang fredning

Byggnavn	Oppført	Bygningsnr.	Gnr/bnr	Omfang
• Artilleri og magasinbygning	1740 - 1750	140121398	118/3	Eksteriør/Interiør
• Kommandantboligen	1976 - 1977	150315964	118/3	Eksteriør
• Krutthus	1740 - 1759	140121401	118/3	Eksteriør/Interiør
• Utomhus			118/3	Utomhus



## Forskrift om fredning av statens kulturhistoriske eiendommer.

### Kapittel 24 Landsverneplan for Statsbyggs eiendommer

#### Fredning kompleks

**Omfang:** Fredningen omfatter bygningene og utomhus som nevnt ovenfor.

**Formål:** Formålet med fredningen er å bevare Blaker skanse som et forsvarshistorisk viktig eksempel på et helhetlig militært anlegg med stjerneformet skanse, og godt bevarte bygninger.

Fredningen skal sikre enkeltbygningene, bygningenes innbyrdes sammenheng, utomhus, samt kulturhistoriske verdier knyttet til anlegget som helhet.

**Begrunnelse:** Blaker skanse ble etablert som et militært anlegg på slutten av 1600-tallet, anlagt innenfor voller i stjerneform.

Det forsvarshistoriske anlegget framstår som helhetlig, både med skansens stjerneform i terrenget, og med godt bevarte bygninger. Magasin- og artilleribygningen har stor kultur- og forsvarshistorisk egenverdi og er sammen med krutthuset og skansen, de sentrale elementene i det forsvarshistoriske anlegget. Videre er den gjenoppførte kommandantboligen et viktig miljøelement i anlegget.

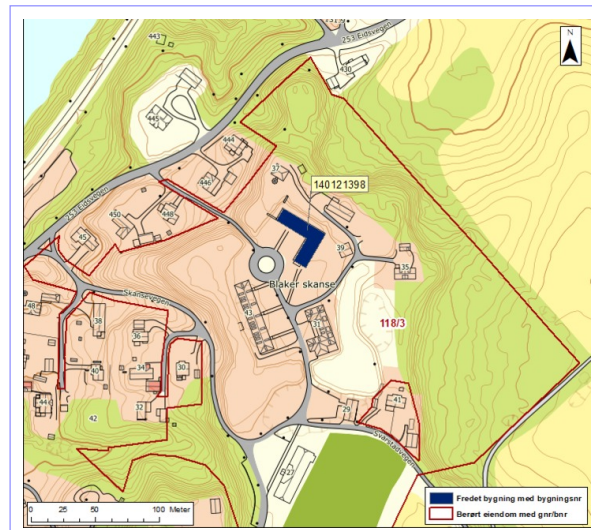
Bygningene har vært administrativt fredet siden 1934.

## Forskrift om fredning av statens kulturhistoriske eiendommer.

## Kapittel 24 Landsverneplan for Statsbyggs eiendommer

## ARTILLERI OG MAGASINBYGNING

Bygningsnr:	140121398
Gnr/bnr:	118/3
Oppført:	1740 - 1750
AskeladdenID:	235846-4
Referanse i landsverneplanen:	Bygning 1464 Kompleks 536



## Fredning bygning

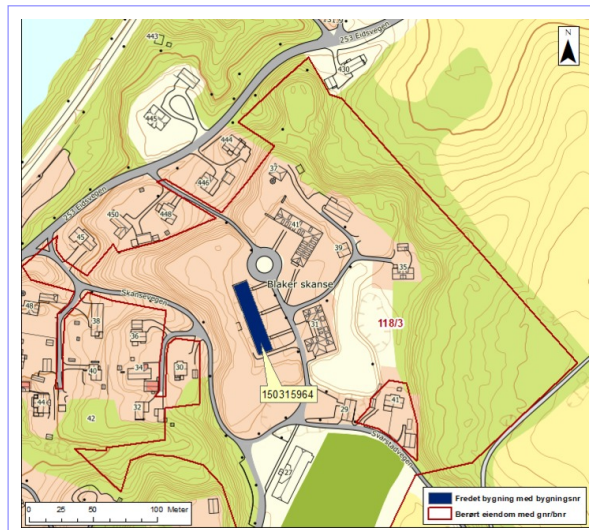
- Omfang:** Fredningen omfatter bygningens eksteriør og interiør. Fredningen inkluderer hovedelementer som konstruksjon, fasadekomposisjon, planløsning, materialbruk, overflatebehandling og bygningsdeler som vinduer, dører, gerikter, listverk, ildsteder, pipeløp over tak og detaljer som skilt og dekor m.v.
- Formål:** Formålet med fredningen er å sikre artilleri- og magasinbygningen som en sentral del av det forsvarshistoriske anlegget.
- Formålet med fredningen er videre å sikre hovedstrukturen i det arkitektoniske uttrykket og detaljeringen så som fasadeløsning, opprinnelige og eldre deler som dører og vinduer, samt materialbruk og overflater. Formål med fredning av interiør er å opprettholde opprinnelig rominndeling med opprinnelige og eldre bygningsdeler, overflater og materialbruk samt opprinnelig fast inventar.
- Begrunnelse:** Bygningen ble oppført som artilleri- og magasinbygning rundt 1750. Den har høy kulturhistorisk verdi som en viktig del av det militære anlegget. Selv om bygningen har vært utsatt for en del endringer, har den bevart mye av sitt opprinnelige preg i eksteriøret. Bygningen har vært administrativt fredet siden 1934.

## Forskrift om fredning av statens kulturhistoriske eiendommer.

## Kapittel 24 Landsverneplan for Statsbyggs eiendommer

## KOMMANDANTBOLIGEN

Bygningsnr:	150315964
Gnr/bnr:	118/3
Oppført:	1976 - 1977
AskeladdenID:	235846-2
Referanse i landsverneplanen:	Bygning 1468 Kompleks 536



## Fredning bygning

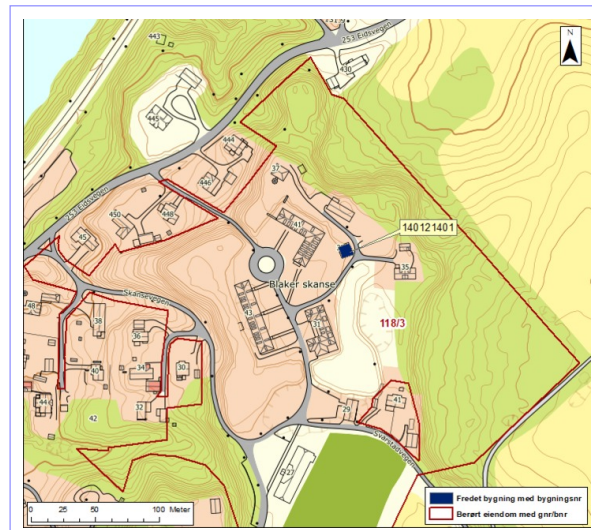
- Omfang:** Fredningen omfatter bygningens eksteriør og inkluderer hovedelementer som fasadekomposisjon, materialbruk, overflatebehandling og vinduer, dører og pipeløp over tak.
- Formål:** Formålet er å sikre kommandantboligen som en sentral og integrert del av det militærhistoriske kulturmiljøet på Blaker. Formålet med fredningen er videre å sikre hovedstrukturen i det arkitektoniske uttrykket og detaljeringen som fasadeløsning.
- Begrunnelse:** Den opprinnelige kommandantboligen brant i 1973. En ny bygning ble i 1977 oppført på samme sted med samme utvendige form som den opprinnelige. Tross at bygningen er en gjenoppføring, utgjør Kommandantboligen en viktig og vesentlig del av skansemiljøet. Bygningens viktigste kulturminneverdi er som kompletterende del av skansemiljøet.

## Forskrift om fredning av statens kulturhistoriske eiendommer.

## Kapittel 24 Landsverneplan for Statsbyggs eiendommer

## KRUTTHUS

Bygningsnr:	140121401
Gnr/bnr:	118/3
Oppført:	1740 - 1759
AskeladdenID:	235846-3
Referanse i landsverneplanen:	Bygning 1463 Kompleks 536



## Fredning bygning

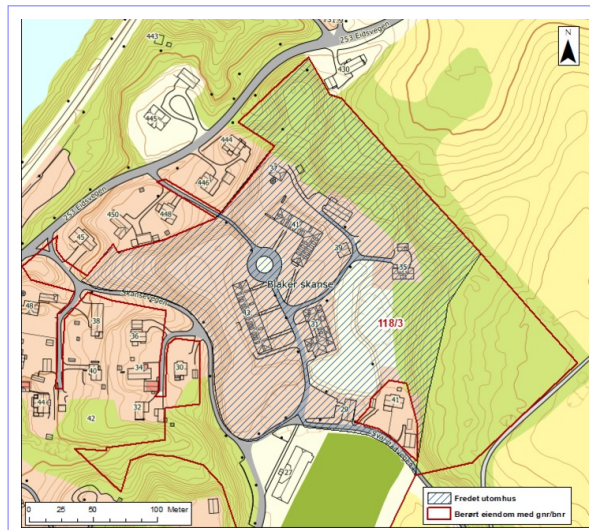
- Omfang:** Fredningen omfatter bygningens eksteriør og interiør. Fredningen inkluderer hovedelementer som konstruksjon, fasadekomposisjon, planløsning, materialbruk, overflatebehandling og bygningsdeler som vinduer, dører, gerikter, listverk, og detaljer som skilt og dekor m.v.
- Formål:** Formålet med fredningen er å sikre krutthuset som en av anleggets forsvarshistoriske bygninger.
- Formålet med fredningen er videre å sikre hovedstrukturen i det arkitektoniske uttrykket og detaljeringen så som fasadeløsning, opprinnelige og eldre deler som dører og vinduer, samt materialbruk og overflater. Formål med fredning av interiør er å opprettholde opprinnelig rominndeling med opprinnelige og eldre bygningsdeler, overflater, materialbruk og detaljer.
- Begrunnelse:** Bygningen ble oppført som krutthus rundt 1750. Den har høy kulturhistorisk verdi som en viktig del av det militære anlegget. Eksteriørmessig har bygningen bevart mye av sitt opprinnelige preg. Den ytre takkonstruksjonen av tre er en nyere tilføyelse, mens murveggene og takhvelvet er opprinnelige. Bygningen har vært administrativt fredet siden 1934.

## Forskrift om fredning av statens kulturhistoriske eiendommer.

## Kapittel 24 Landsverneplan for Statsbyggs eiendommer

## UTOMHUS

Bygningsnr:	
Gnr/bnr:	118/3
Oppført:	
AskeladdenID:	235846-1
Referanse i landsverneplanen:	Bygning 9903472 Kompleks 536



## Fredning utomhus

**Omfang:** Fredningen omfatter utomhusanleggenes arealer, terreng, strukturer som park, hage, gårdsrom og grøntområder, hovedelementer som veier, stier, dekker, belegg, vegetasjon og annen grønnstruktur samt konstruksjoner som gjerder, porter, murer, belysning, paviljonger, trapper med detaljer, materialbruk og overflater.

Fredningens avgrensning er markert med blå skravur på kart.

**Formål:** Formålet med fredningen er å sikre skansens terrengform og utstrekning for å ivareta områdets forsvarshistoriske karakter.

**Begrunnelse:** Blaker skanse ble anlagt i 1683, og ble i 1750-årene bygget om til en festning med fem bastioner. Skansens terrengform og utstrekning er tydelig lesbart i dagens terreng. Arealet som fredes utgjør det området som skansen ligger innenfor.