

## Forskrift om fredning av statens kulturhistoriske eiendommer

## Kapittel 6 Fredete eiendommer i Entra Eiendoms landsverneplan

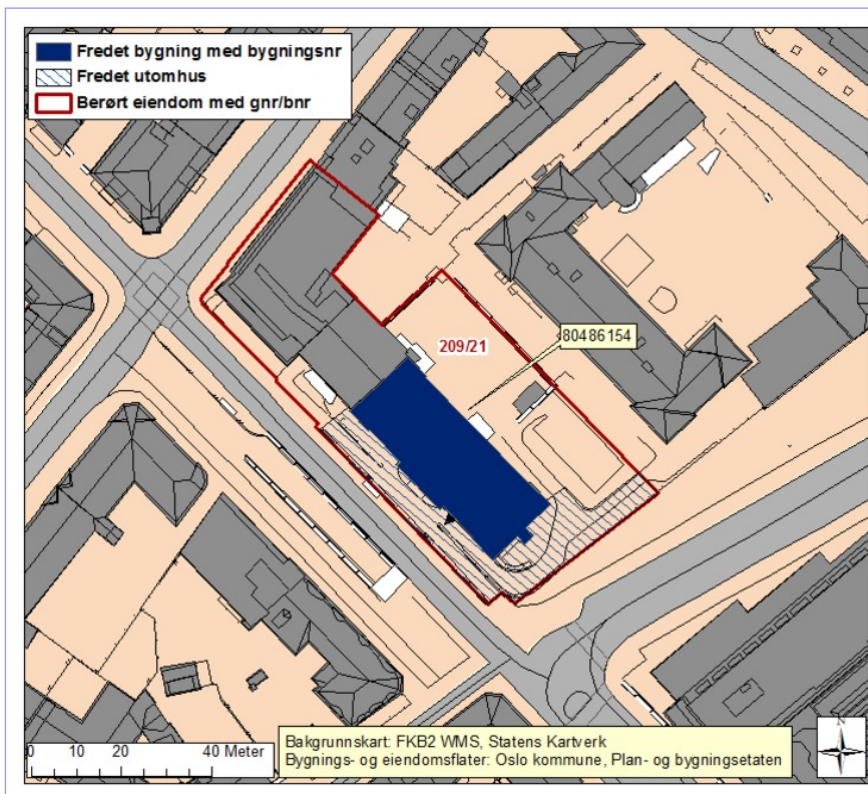
## CORT ADELERS GATE 30, OSLO

**Kommune:**  
301/Oslo kommune

**Gnr/bnr:**  
209/21

**AskeladdenID:**  
117575

**Referanse til  
landsverneplan:**  
Kompleks 95001

**Omfang fredning**

Byggnavn	Oppført	Bygningsnr.	Gnr/bnr	Omfang
•Cort Adellers gate 30	1887 - 1889	80486154	209/21	Eksteriør/Interiør
•Utomhus			209/21	Utomhus

**Fredning kompleks**

- Omfang:** Fredningen omfatter bygningen fra 1889 og et utomhusområde.
- Formål:** Formålet med fredningen er å bevare tidligere Oslo tekniske skoles bygning fra 1889 som kulturhistorisk, arkitekturhistorisk og skolehistorisk viktig anlegg i norsk historie og i Oslos bybilde. Fredningen skal sikre bygningen, samt kulturhistoriske verdier knyttet til anlegget som helhet.
- Begrunnelse:** Den tidligere Oslo tekniske skole fra 1889 er et påkostet bygg for sin periode og fremstår som et representativt anlegg og vesentlig innslag i bybildet. Anlegget har stor skolehistorisk verdi og gir tydelig inntrykk av å være en offentlig skolebygning. Tegnet av arkitektene Jacob Wilhelm Nordan og Victor Nordan. Utomhusanlegget er integrert med arkitekturen til bygningen.

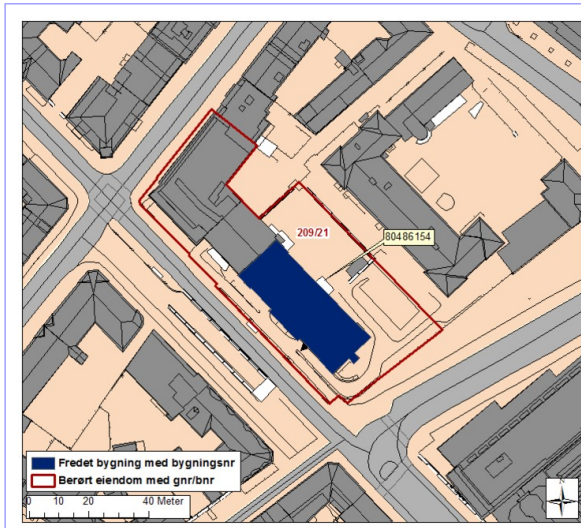


## Forskrift om fredning av statens kulturhistoriske eiendommer

## Kapittel 6 Fredete eiendommer i Entra Eiendoms landsverneplan

## CORT ADELERS GATE 30

Bygningsnr:	80486154
Gnr/bnr:	209/21
Oppført:	1887 - 1889
AskeladdenID:	117575-1
Referanse i landsverneplanen:	Bygning 6600232 Kompleks 95001



## Fredning bygning

**Omfang:** Fredningen omfatter bygningens eksteriør og interiør i 1., 2. og 3. etasje, hoved- og bitrapprom fra sokkeletasje til loft, og vestibyle i sokkeletasje. Fredningen av eksteriør og interiør inkluderer hovedelementer som konstruksjon, fasadekomposisjon, planløsning, materialbruk, overflatebehandling og bygningsdeler som vinduer, dører, gerikter, listverk, ildsteder, pipeløp over tak, og detaljer som skilt og dekor m.v. Fast inventar som skap, ovner, tekniske installasjoner m.v. er fredet som del av interiøret.

Omfang interiør er markert på plantegning.

**Formål:** Formålet med fredningen er å bevare bygningen fra 1889 ved tidligere Oslo tekniske skole som et kulturhistorisk, arkitekturhistorisk og skolehistorisk viktig eksempel i norsk historie og i Oslos bybilde.

Formålet med fredningen av eksteriøret er videre å sikre hovedstrukturen i det arkitektoniske uttrykket og detaljeringen så som fasadeløsning, opprinnelige og eldre deler som dører og vinduer, samt materialbruk og overflater. Formål med fredning av interiør er å opprettholde opprinnelig rominndeling med opprinnelige og eldre bygningsdeler, overflater og materialbruk, belysning, armaturer og detaljer, samt opprinnelig fast inventar.

**Begrunnelse:** Skolebygningen fra 1889 har kulturhistorisk og arkitekturhistorisk verdi som eksempel på en bygning i nyrenessansetil. Bygningen har en monumental og symmetrisk komponert fasade og er i likhet med mange av historismens skolebygninger inspirert av tidligere tiders pallassarkitektur. Bygningen er et påkostet bygg for sin periode og fremstår som en representativ bygning og vesentlig innslag i bybildet.

Forskrift om fredning av statens kulturhistoriske eiendommer

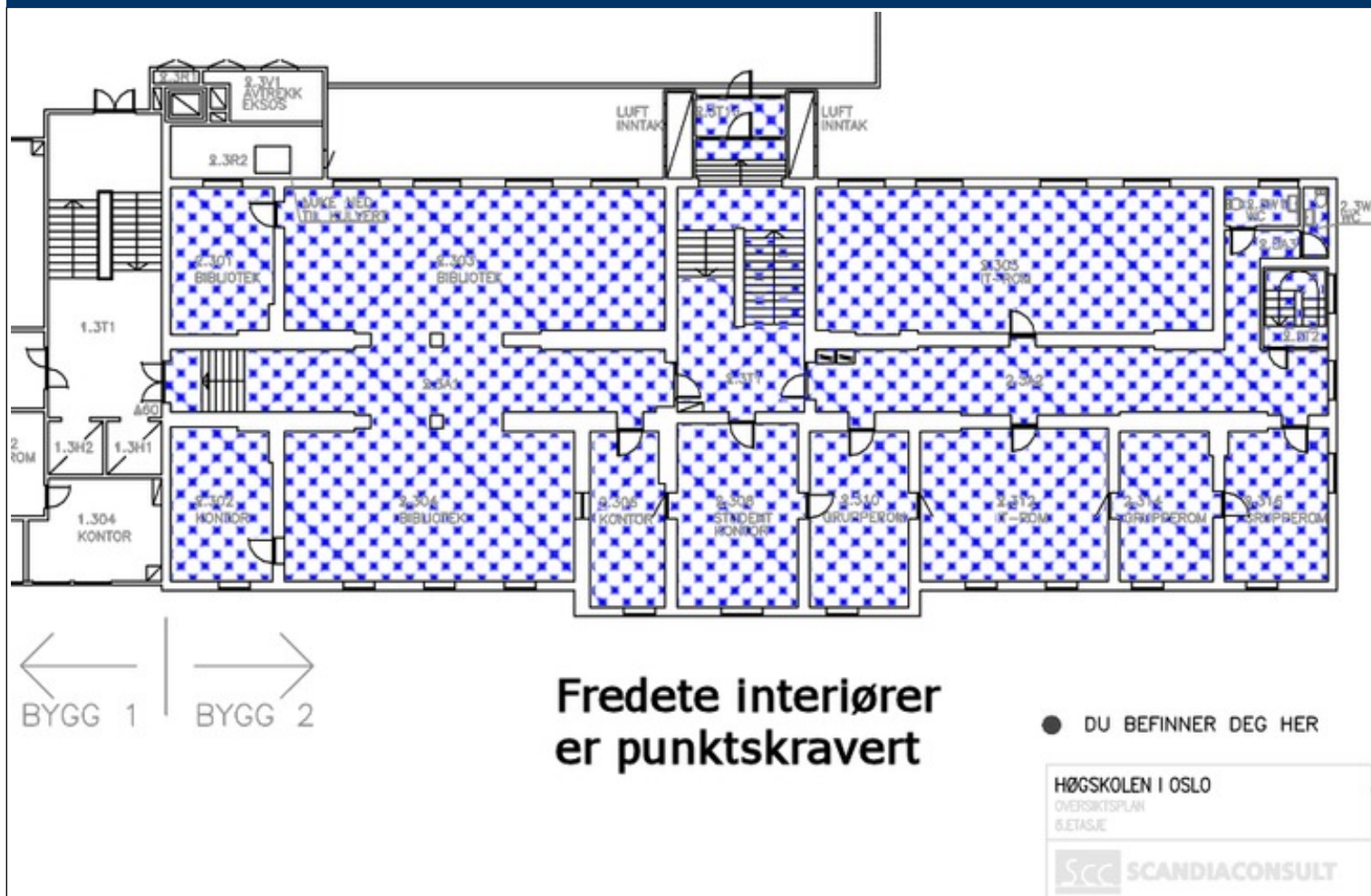
Kapittel 6 Fredete eiendommer i Entra Eiendoms landsverneplan



Plan sokkeletasje med hovedinngang. Omfang interiørfredning er markert med blå skravur.

# Forskrift om fredning av statens kulturhistoriske eiendommer

## Kapittel 6 Fredete eiendommer i Entra Eiendoms landsverneplan



Plantegning 1. etasje. Omfang interiørfredning er markert med blå skravur.

Forskrift om fredning av statens kulturhistoriske eiendommer

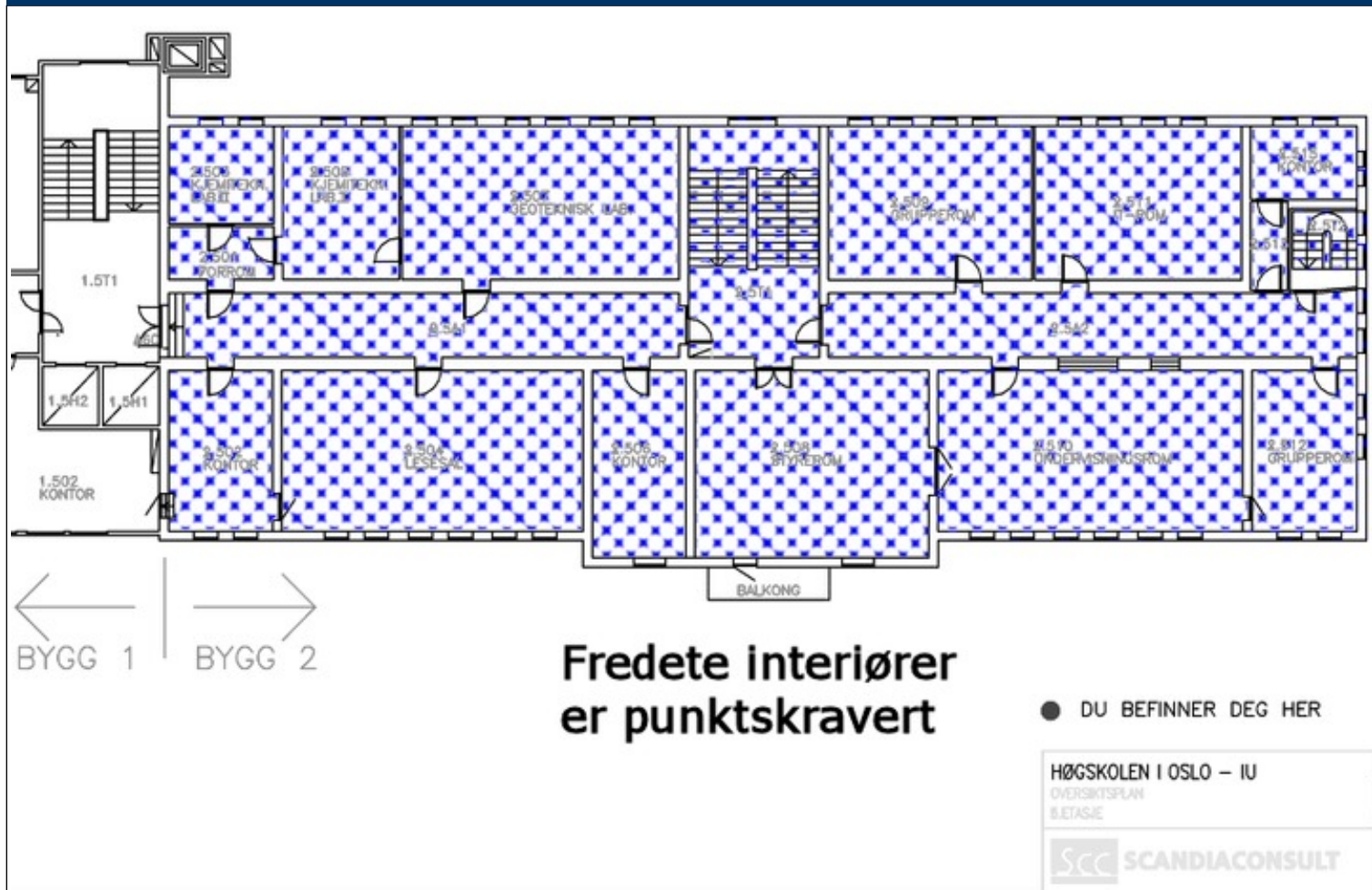
Kapittel 6 Fredete eiendommer i Entra Eiendoms landsverneplan



Plantegning 2. etasje. Omfang interiørfredning er markert med blå skravur.

Forskrift om fredning av statens kulturhistoriske eiendommer

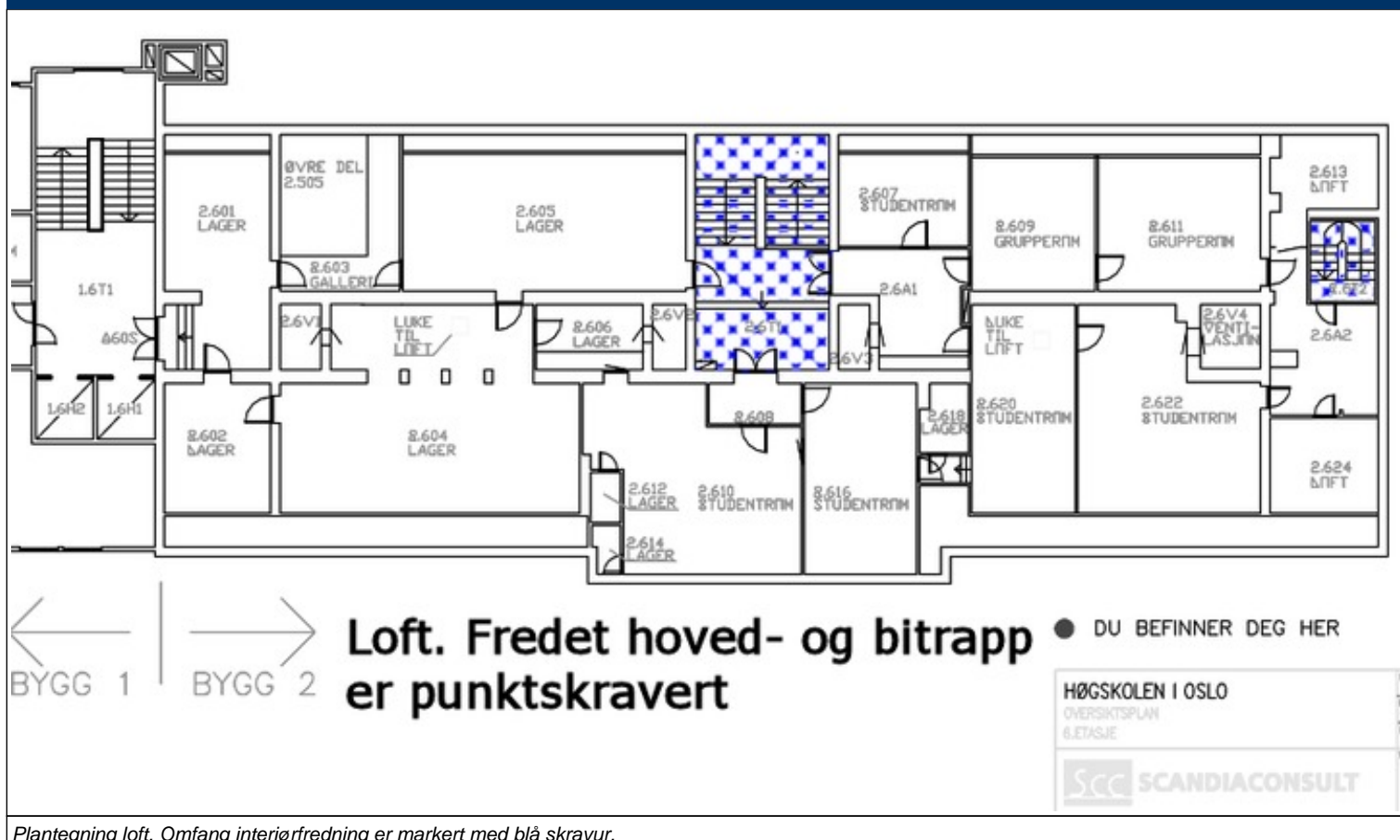
Kapittel 6 Fredete eiendommer i Entra Eiendoms landsverneplan



Plantegning 3. etasje. Omfang interjørfredning er markert med blå skraver.

Forskrift om fredning av statens kulturhistoriske eiendommer

Kapittel 6 Fredete eiendommer i Entra Eiendoms landsverneplan

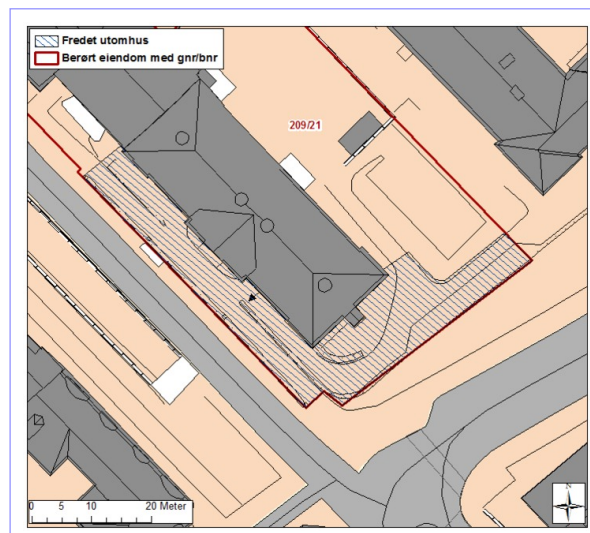


## Forskrift om fredning av statens kulturhistoriske eiendommer

### Kapittel 6 Fredete eiendommer i Entra Eiendoms landsverneplan

#### UTOMHUS

Bygningsnr: 209/21  
Gnr/bnr: 117575-3  
Oppført: 117575-3  
AskeladdenID: Bygning 6600234  
Referanse i landsverneplanen: Kompleks 95001



#### Fredning utomhus

- Omfang:** Fredningen omfatter utomhusområdet med forstøtningsmurer, ramper, gjerder og lyktestolper. Fredningen inkluderer hovedelementer som konstruksjon, materialbruk, overflatebehandling og detaljer.
- Fredningens avgrensning er markert med blå skravur på kart.
- Formål:** Formålet med fredningen av utomhusområdet er å sikre hovedstrukturen i det arkitektoniske uttrykket og detaljeringen, samt materialbruk og overflater.
- Begrunnelse:** Utomhusanlegget har høy kulturhistorisk og arkitektonisk verdi. Høye forstøtningsmurer og kjøreramper er symmetrisk anlagt foran hovedinngangen mot Cort Adlers gate. Murene med jernrekkverk og lyktestolper er av høy materialkvalitet. Utomhusanlegget er av stor betydning i anlegget.