

Forskrift om fredning av statens kulturhistoriske eiendommer

Kapittel 20 - Kystverkets Landsverneplan for maritim infrastruktur

GITMERTANGEN FYRLYKTER

Kommune:

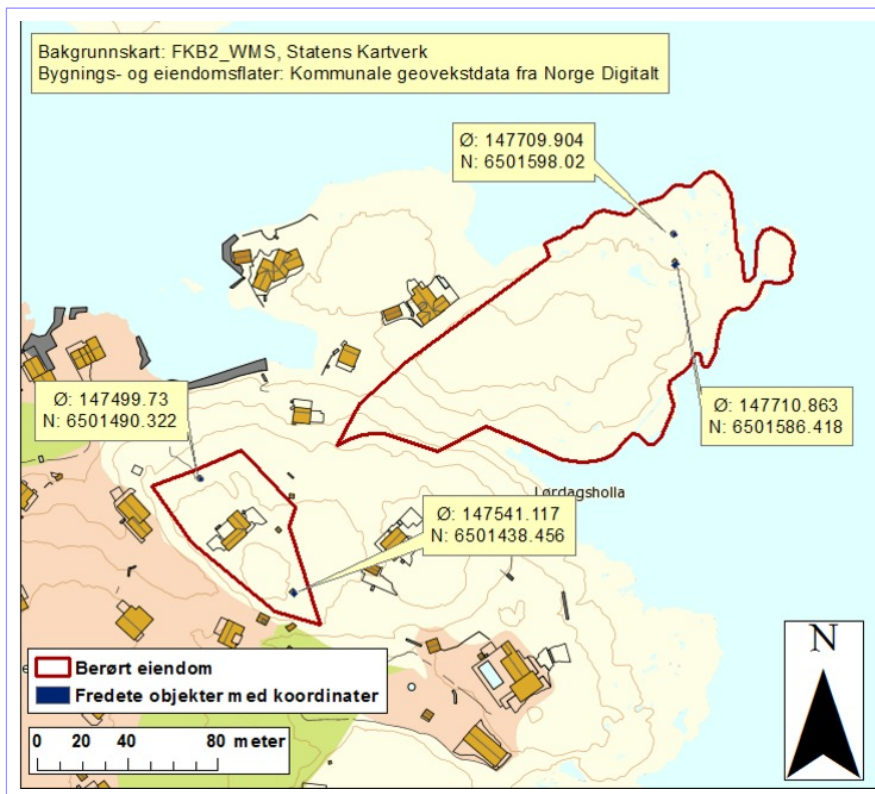
906/ Arendal

Gnr/bnr:224/167
224/2**AskeladdenID:**

220635

**Referanse til
landsverneplan:**

Kompleks 9903262

**Omfang fredning**

| Byggnavn | Oppført | Bygningsnr. | Gnr/bnr | Omfang |
|-------------------|---------|-------------|---------|-----------|
| •Nedre lykt | 1897 | | 224/2 | Eksteriør |
| •Nordre øvre lykt | 1897 | | 224/167 | Eksteriør |
| •Oljebod | 1897 | | 224/2 | Eksteriør |
| •Søndre øvre lykt | 1897 | | 224/167 | Eksteriør |

Fredning kompleks

- Omfang:** Fredningen omfatter de 3 fyrlyktene og oljeboden som ligger ved Gitmertangen nedre lykt.
- Formål:** Formålet med fredningen er å bevare Gitmertangen som et viktig kulturhistorisk og navigasjonshistorisk anlegg. Fredningen skal sikre enkeltelementene, deres innbyrdes sammenheng, samt kulturhistoriske verdier knyttet til anlegget som helhet.
- Begrunnelse:** Fyrlyktene markerer 2 viktige retninger i farledene som fører inn til Tromøysund fra øst. De representerer ulike lyktetyper som er typiske for perioden. Lyktene er godt bevart.

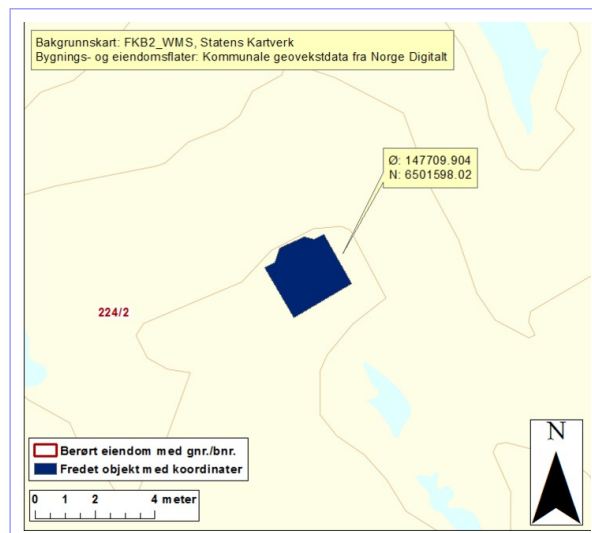


Forskrift om fredning av statens kulturhistoriske eiendommer

Kapittel 20 - Kystverkets Landsverneplan for maritim infrastruktur

NEDRE LYKT

| | |
|-------------------------------|-------------------------------------|
| Bygningsnr: | |
| Gnr/bnr: | 224/2 |
| Oppført: | 1897 |
| AskeladdenID: | 220635-1 |
| Referanse i landsverneplanen: | Bygning 9903663 Kompleks 9903262 |



Fredning bygning

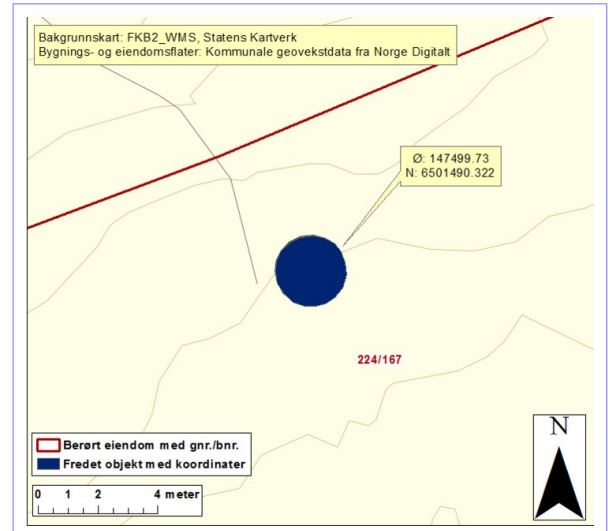
- Omfang:** Fredningen omfatter fyrlykten, form, teknikk og materialbruk.
- Formål:** Formålet med fredningen er å bevare nedre lykt som en karakteristisk støpejernlykt som viser viktig navigasjonshistorie.
- Begrunnelse:** Fyrlykten representerer en typisk fyrlykt som har vært mye i bruk. Den viser viktig navigasjonshistorie i et trafikkert farvann.

Forskrift om fredning av statens kulturhistoriske eiendommer

Kapittel 20 - Kystverkets Landsverneplan for maritim infrastruktur

NORDRE ØVRE LYKT

| | |
|-------------------------------|-------------------------------------|
| Bygningsnr: | |
| Gnr/bnr: | 224/167 |
| Oppført: | 1897 |
| AskeladdenID: | 220635-2 |
| Referanse i landsverneplanen: | Bygning 9903661 Kompleks 9903262 |



Fredning bygning

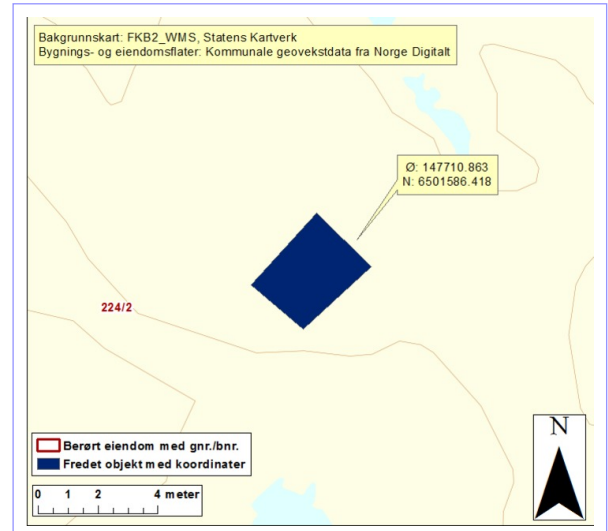
| | |
|--------------|---|
| Omfang: | Fredningen omfatter fyrlykten med form, teknikk og materialbruk. |
| Formål: | Formålet med fredningen er å bevare nordre øvre lykt som en karakteristisk støpejernslykt som er viktig for navigasjonshistorien. |
| Begrunnelse: | Lykten representerer en typisk lyktetype. Den viser viktig navigasjonshistorie i et trafikkert farvann. |

Forskrift om fredning av statens kulturhistoriske eiendommer

Kapittel 20 - Kystverkets Landsverneplan for maritim infrastruktur

OLJEBOD

| | |
|-------------------------------|-------------------------------------|
| Bygningsnr: | |
| Gnr/bnr: | 224/2 |
| Oppført: | 1897 |
| AskeladdenID: | 220635-3 |
| Referanse i landsverneplanen: | Bygning 9903664 Kompleks 9903262 |

**Fredning bygning**

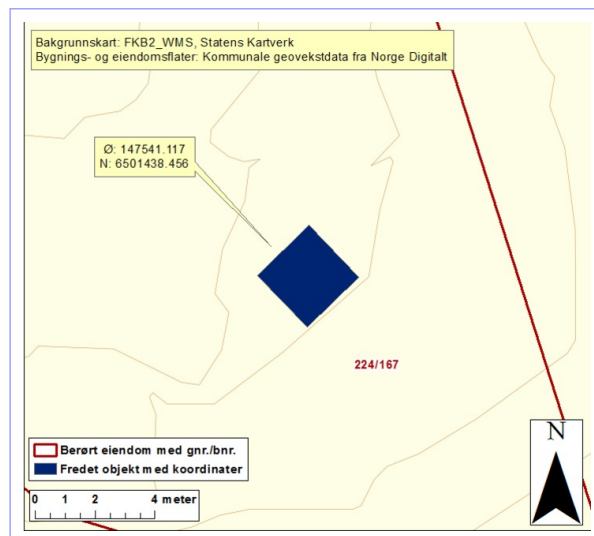
- Omfang: Fredningen omfatter oljeboden med form, konstruksjon og materialbruk.
- Formål: Formålet med fredningen er å bevare oljeboden som et viktig element for driften av fyrlyktene.
- Begrunnelse: Oljeboden viser driften av lykten før den ble modernisert. Den er en del av navigasjonshistorien.

Forskrift om fredning av statens kulturhistoriske eiendommer

Kapittel 20 - Kystverkets Landsverneplan for maritim infrastruktur

SØNDRE ØVRE LYKT

| | |
|-------------------------------|-------------------------------------|
| Bygningsnr: | |
| Gnr/bnr: | 224/167 |
| Oppført: | 1897 |
| AskeladdenID: | 220635-4 |
| Referanse i landsverneplanen: | Bygning 9903662 Kompleks 9903262 |



Fredning bygning

- Omfang:** Fredningen omfatter fyrlykten med form, konstruksjon og materialbruk.
- Formål:** Formålet med fredningen er å bevare søndre øvre lykt som en karakteristisk fyrlykt i tre som er typisk for perioden og som viser viktig navigasjonshistorie.
- Begrunnelse:** Lykten representerer en type som det tidligere var mange av, men som i dag er sjelden. Den er godt bevart og viser viktig navigasjonshistorie i et trafikkert farvann.