

## Forskrift om fredning av statens kulturhistoriske eiendommer

## Kapittel 20 - Kystverkets Landsverneplan for maritim infrastruktur

## SILDA FISKERIHAVN

**Kommune:**

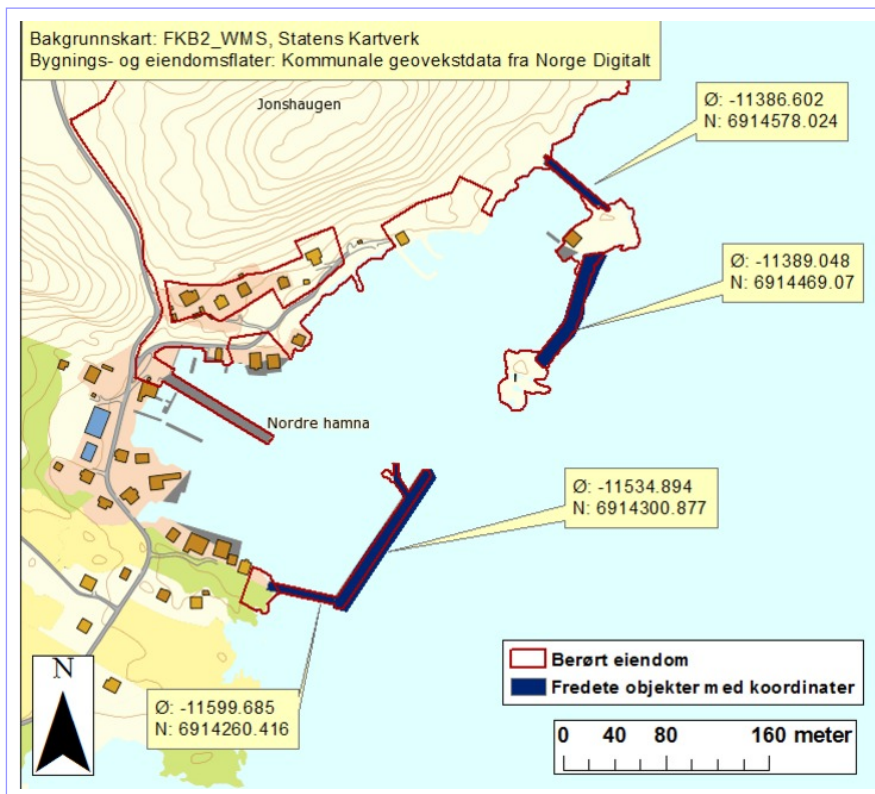
1439/Vågsøy

**Gnr/bnr:**96/51  
96/2  
/  
96/2, 96/3**AskeladdenID:**

220643

**Referanse til  
landsverneplan:**

Kompleks 9903257

**Omfang fredning****Byggnavn**

- Nordre indre molo
- Nordre ytre molo
- Søndre indre molo
- Søndre ytre molo

**Oppført**1884 - 1888  
1922 - 1928  
1884 - 1888  
1922 - 1928**Bygningsnr.****Gnr/bnr**96/2  
96/2, 96/3  
96/51  
/**Omfang**Eksteriør  
Eksteriør  
Eksteriør  
Eksteriør**Fredning kompleks**

- Omfang:** Fredningen omfatter moloene med hovedform, teknisk konstruksjon og materialbruk. Fredningen omfatter hele konstruksjonen innbefattet fundamentering under vann.
- Formål:** Formålet med fredningen er å bevare Silda fiskerihavn som et viktig eksempel på havnehistorie og fiskerihistorie.
- Begrunnelse:** Havneanlegget er et godt eksempel på et relativt omfattende dekningsverk for en havn som tidligere var utsatt for stormskader. Den er et av de første tilfluktssteder sør for Stad. Den har hatt stor betydning både som fiskerihavn og nødhavn.

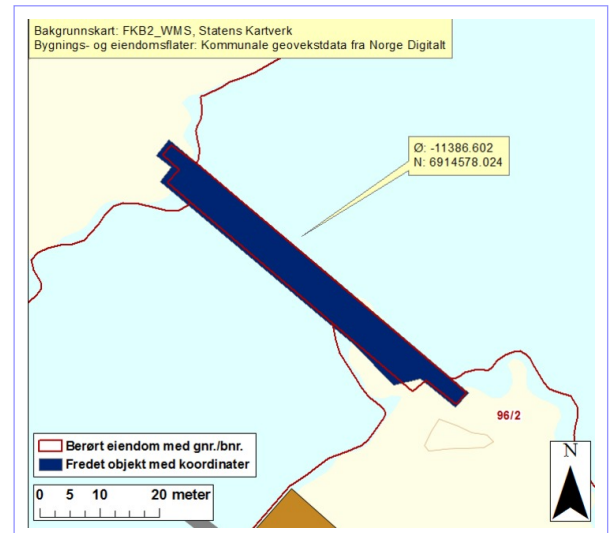


## Forskrift om fredning av statens kulturhistoriske eiendommer

## Kapittel 20 - Kystverkets Landsverneplan for maritim infrastruktur

## NORDRE INDRE MOLO

Bygningsnr:	96/2
Gnr/bnr:	1884 - 1888
Oppført:	220643-1
AskeladdenID:	Bygning 9903645
Referanse i landsverneplanen:	Kompleks 9903257

**Fredning bygning**

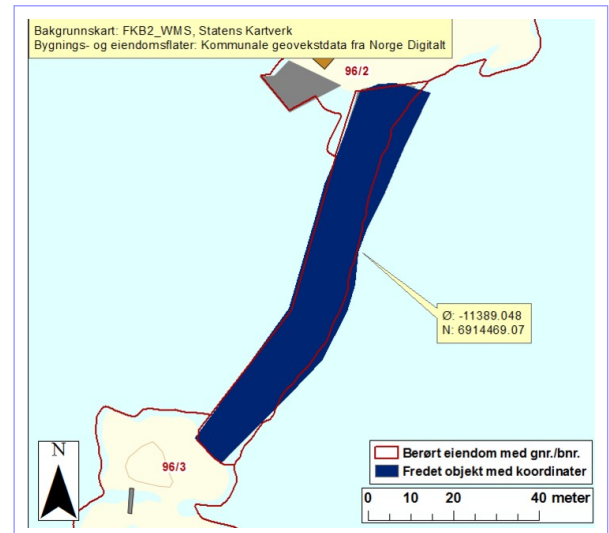
- Omfang:** Fredningen omfatter moloen i hele sin lengde, teknisk konstruksjon og materialbruk. Fredningen omfatter hele konstruksjonen innbefattet fundamentering under vann.
- Formål:** Formålet med fredningen er å bevare moloen som en del av et viktig havneanlegg knyttet til havnehistorie og fiskerihistorie.
- Begrunnelse:** Havneanlegget er et godt eksempel på et relativt omfattende dekningsverk for en havn som tidligere var utsatt for stormskader. Den er et av de første tilfluktssteder sør for Stad. Den har hatt stor betydning både som fiskerihavn og nødhavn. Moloen er et representativt eksempel på molobygging.

## Forskrift om fredning av statens kulturhistoriske eiendommer

## Kapittel 20 - Kystverkets Landsverneplan for maritim infrastruktur

## NORDRE YTRE MOLO

Bygningsnr:	
Gnr/bnr:	96/2, 96/3
Oppført:	1922 - 1928
AskeladdenID:	220643-2
Referanse i landsverneplanen:	Bygning 9903646 Kompleks 9903257



## Fredning bygning

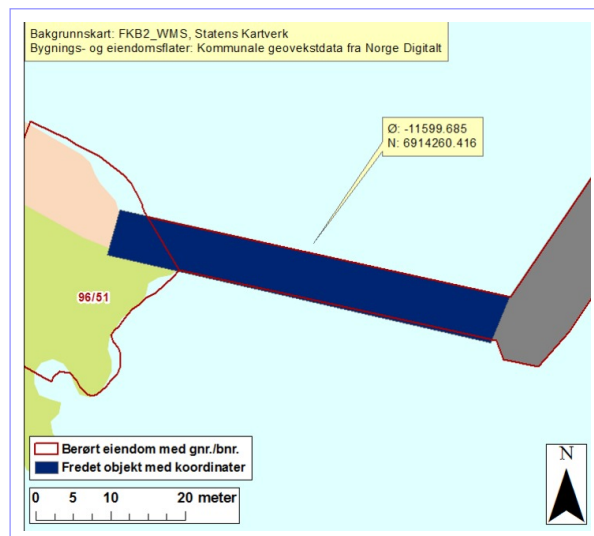
- Omfang:** Fredningen omfatter moloen med hovedform, konstruksjon og materialbruk. Fredningen omfatter hele konstruksjonen innbefattet fundamentering under vann.
- Formål:** Formålet med fredningen er å bevare moloen som en del av et viktig havneanlegg knyttet til havnehistorie og fiskerihistorie.
- Begrunnelse:** Havneanlegget er et godt eksempel på et relativt omfattende dekningsverk for en havn som tidligere var utsatt for stormskader. Den er et av de første tilfluktssteder sør for Stad. Den har hatt stor betydning både som fiskerihavn og nødhavn. Moloen er et representativt eksempel på molobygging.

## Forskrift om fredning av statens kulturhistoriske eiendommer

## Kapittel 20 - Kystverkets Landsverneplan for maritim infrastruktur

## SØNDRE INDRE MOLO

Bygningsnr:	96/51
Gnr/bnr:	1884 - 1888
Oppført:	1884 - 1888
AskeladdenID:	220643-3
Referanse i landsverneplanen:	Bygning 9903647 Kompleks 9903257



## Fredning bygning

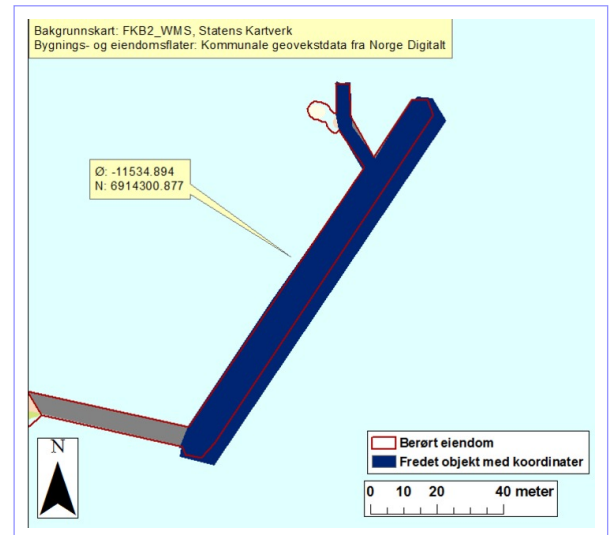
- Omfang:** Fredningen omfatter søndre, indre molo med opprinnelig form, teknisk konstruksjon og materialbruk. Fredningen omfatter hele konstruksjonen, innbefattet fundamentering under vann.
- Formål:** Formålet med fredningen er å bevare moloen som en del av et viktig havneanlegg knyttet til havnehistorie og fiskerihistorie.
- Begrunnelse:** Havneanlegget er et godt eksempel på et relativt omfattende dekningsverk for en havn som tidligere var utsatt for stormskader. Den er et av de første tilfluktssteder sør for Stad. Den har hatt stor betydning både som fiskerihavn og nødhavn. Moloen er et representativt eksempel på molobygging.

## Forskrift om fredning av statens kulturhistoriske eiendommer

## Kapittel 20 - Kystverkets Landsverneplan for maritim infrastruktur

## SØNDRE YTRE MOLO

Bygningsnr:	
Gnr/bnr:	/
Oppført:	1922 - 1928
AskeladdenID:	220643-4
Referanse i landsverneplanen:	Bygning 9903648 Kompleks 9903257



## Fredning bygning

- Omfang:** Fredningen omfatter Søndre, ytre molo med opprinnelig form, teknisk konstruksjon og materialbruk. Fredningen omfatter hele konstruksjonen innbefattet fundamentering under vann.
- Formål:** Formålet med fredningen er å bevare moloen som en del av et viktig havneanlegg knyttet til havnehistorie og fiskerihistorie.
- Begrunnelse:** Havneanlegget er et godt eksempel på et relativt omfattende dekningsverk for en havn som tidligere var utsatt for stormskader. Den er et av de første tilfluktssteder sør for Stad. Den har hatt stor betydning både som fiskerihavn og nødhavn. Moloen er et representativt eksempel på molobygging.