

Forskrift om fredning av statens kulturhistoriske eiendommer

Kapittel 20 - Kystverkets Landsverneplan for maritim infrastruktur

SKJÆRVÆR FISKERIHAVN

Kommune:

1815/Vega

Gnr/bnr:

32/2

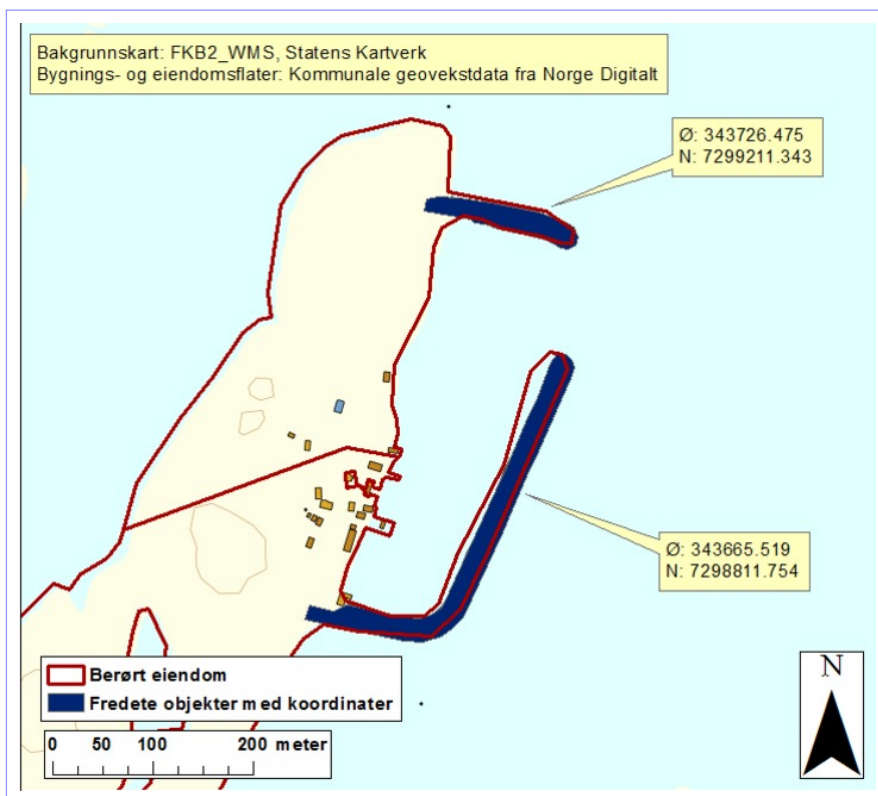
32/1

AskeladdenID:

220650

**Referanse til
landsverneplan:**

Kompleks 9903259

**Omfang fredning**

| Byggnavn | Oppført | Bygningsnr. | Gnr/bnr | Omfang |
|---------------|-------------|-------------|---------|-----------|
| • Nordre molo | 1931 - 1937 | | 32/1 | Eksteriør |
| • Søndre molo | 1931 - 1937 | | 32/2 | Eksteriør |

Fredning kompleks

- Omfang:** Fredningen omfatter moloene med form, teknisk konstruksjon og materialbruk. Fredningen omfatter hele konstruksjonen innbefattet fundamentering under vann.
- Formål:** Formålet med fredningen er å bevare Skjærvær fiskerihavn som et viktig havnehistorisk og fiskerihistorisk havneanlegg.
- Begrunnelse:** Moloene ble bygget for å gi gode havneforhold for motorskøytene. De viser hvor viktig det var med gode havneforhold for fiskeværet da motorskøytene ble tatt i bruk i fisket.

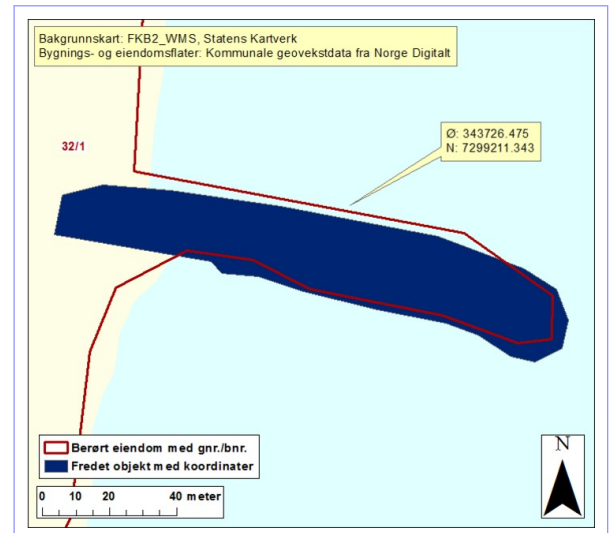


Forskrift om fredning av statens kulturhistoriske eiendommer

Kapittel 20 - Kystverkets Landsverneplan for maritim infrastruktur

NORDRE MOLO

| | |
|-------------------------------|-------------------------------------|
| Bygningsnr: | |
| Gnr/bnr: | 32/1 |
| Oppført: | 1931 - 1937 |
| AskeladdenID: | 220650-1 |
| Referanse i landsverneplanen: | Bygning 9903655 Kompleks 9903259 |



Fredning bygning

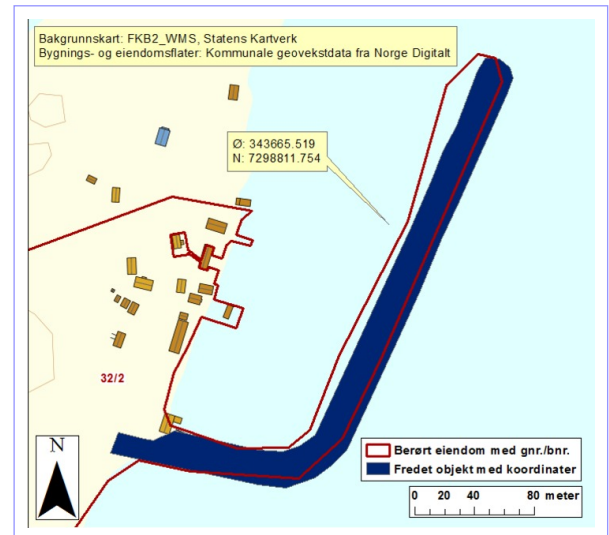
- Omfang:** Fredningen omfatter nordre molo, Hundoddenmoloen med form, teknisk konstruksjon og materialbruk. Fredningen omfatter hele konstruksjonen innbefattet fundamentering under vann.
- Formål:** Formålet med fredningen er å bevare nordre molo, Hundoddenmoloen som en del av et viktig havnehistorisk og fiskerihistorisk havnearlegg.
- Begrunnelse:** Moloen ble bygget for å gi gode havneforhold for motorskøytene. De viser hvor viktig det var med gode havneforhold da motorskøytene ble tatt i bruk i fisket. Den representerer typisk eksempel på molobygging.

Forskrift om fredning av statens kulturhistoriske eiendommer

Kapittel 20 - Kystverkets Landsverneplan for maritim infrastruktur

SØNDRE MOLO

| | |
|-------------------------------|-------------------------------------|
| Bygningsnr: | |
| Gnr/bnr: | 32/2 |
| Oppført: | 1931 - 1937 |
| AskeladdenID: | 220650-2 |
| Referanse i landsverneplanen: | Bygning 9903656 Kompleks 9903259 |



Fredning bygning

- Omfang:** Fredningen omfatter søndre molo, Tangskjærmoloen med hovedform, teknisk konstruksjon og materialbruk. Fredningen omfatter hele konstruksjonen innbefattet fundamentering under vann.
- Formål:** Formålet med fredning er å bevare søndre molo, Tangskjærmoloen som del av et viktig havnehistorisk og fiskerihistorisk havnearlegg.
- Begrunnelse:** Tangskjærmoloen ble bygget for å gi gode havneforhold for motorskøytene. De viser hvor viktig det var med gode havneforhold da motorskøytene ble tatt i bruk i fisket. Den representerer typisk eksempel på molobygging.