

Forskrift om fredning av statens kulturhistoriske eiendommer

Kapittel XX - Fredete eiendommer i landsverneplan for Statens Kartverk

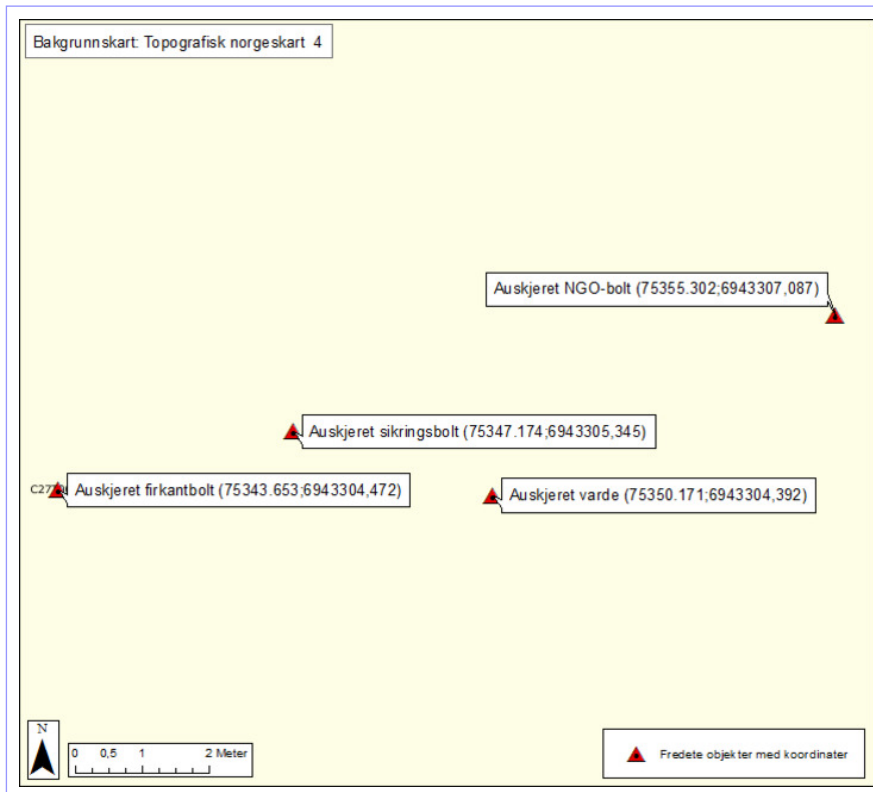
AUSKJERET

Kommune:
1528/Sykkylven

Gnr/bnr:
0/0

AskeladdenID:
244458

**Referanse til
landsverneplan:**
Kompleks 9903308



Omfang fredning

Byggnavn	Oppført	Bygningsnr.	Gnr/bnr	Omfang
• Auskjeret NGO-bolt	1961	Se koord	0/0	Utomhus
• Auskjeret sikringsbolt	1893	Se koord	0/0	Utomhus
• Auskjeret varde	1893	Se koord	0/0	Utomhus



Forskrift om fredning av statens kulturhistoriske eiendommer

Kapittel XX - Fredete eiendommer i landsverneplan for Statens Kartverk

Fredning kompleks

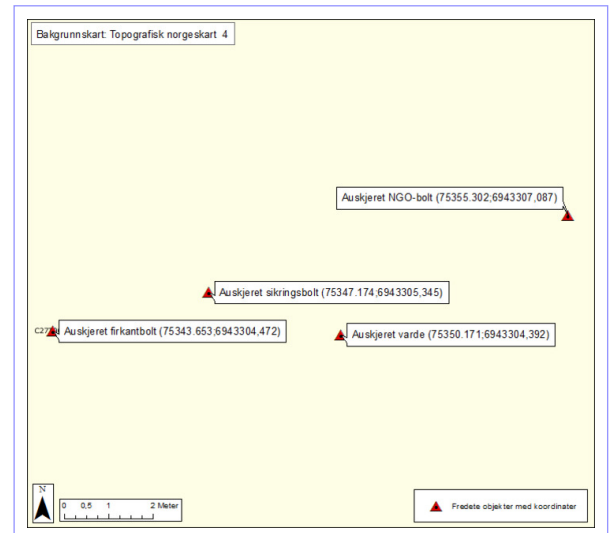
- Omfang:** Fredningen omfatter en varde, en firkantbolt(sentrumsbolt), en sikringsbolt av jern og en NGO-bolt. Fredningen inkluderer hovedelementer som konstruksjon, form og materialbruk. Varden er i dag firkantet med følgende dimensjoner: Sidekant mot N: 1,40 m, mot Ø: ca. 1,4, mot S: 1,37 m, mot V: ca. 1,4 m og høyde: ca. 2,3 m.
- Formål:** Formålet med fredningen er å bevare Auskjeret som et kulturminne representativt for den statlige oppmåling av Norge. Formålet er å sikre bevaring av elementer knyttet til vardens opprinnelige funksjon.
- Begrunnelse:** Auskjeret er et viktig trigonometrisk punkt brukt i kartlegging og oppmåling av Norge siden 1893. Auskjeret er et førsteordenspunkt i det landsdekkende førsteordensnettet.
- Førsteordensnettet skulle danne grunnlag for all oppmåling i ulike målestokk i Norge. Det består av flere hundre punkt med siktlinjer til hverandre. I nettet måler man lange avstander meget nøyaktig ved hjelp av triangulering, som er avstandsmåling ved hjelp av kjente lengder og vinkler i trekanter. Førsteordensnettet ble erstattet av det moderne stamnettet, som ble målt opp med GPS-teknologi mellom 1994-1997.

Forskrift om fredning av statens kulturhistoriske eiendommer

Kapittel XX - Fredete eiendommer i landsverneplan for Statens Kartverk

AUSKJERET NGO-BOLT - KartverksID: C27T0003

Bygningsnr:	Se koord
Gnr/bnr:	0/0
Oppført:	1961
AskeladdenID:	244458-2
Referanse i landsverneplanen:	Bygning 9903791 Kompleks 9903308

**Fredning bygning**

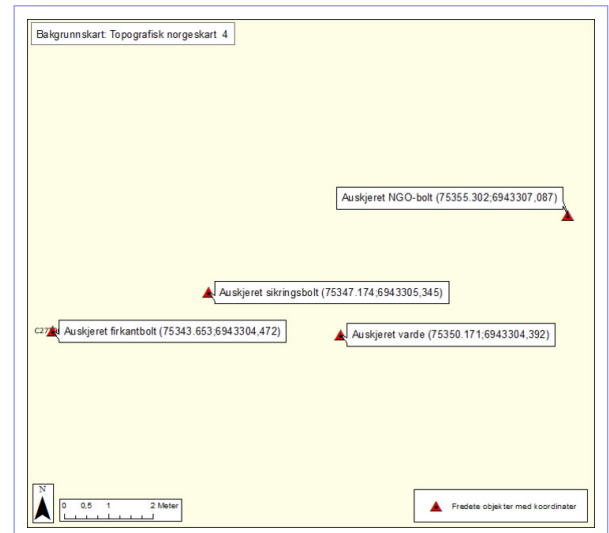
- Omfang:** Fredningen omfatter en NGO-bolt. Det er brukt noe ulik legering på NGO-boltene, slik at noen har rustet mer eller mindre, mens andre har holdt seg helt fine uten irring.
- Formål:** Formålet med fredningen er å bevare Auskjeret som et kulturminne representativt for den statlige oppmåling av Norge. Formålet er å sikre bevaring av elementer knyttet til vardens opprinnelige funksjon.
- Begrunnelse:** Under målearbeid ble bolter brukt som fastmerke. NGO-bolter overtok som fastmerker etter ca. 1950. Den ble kalt så fordi bokstavene NGO ble preget inn på en liten flate i øvre del av boltene.

Forskrift om fredning av statens kulturhistoriske eiendommer

Kapittel XX - Fredete eiendommer i landsverneplan for Statens Kartverk

AUSKJERET SIKRINGSBOLT - KartverksID: C27T0003

Bygningsnr:	Se koord
Gnr/bnr:	0/0
Oppført:	1893
AskeladdenID:	244458-4
Referanse i landsverneplanen:	Bygning 9903792 Kompleks 9903308

**Fredning bygning**

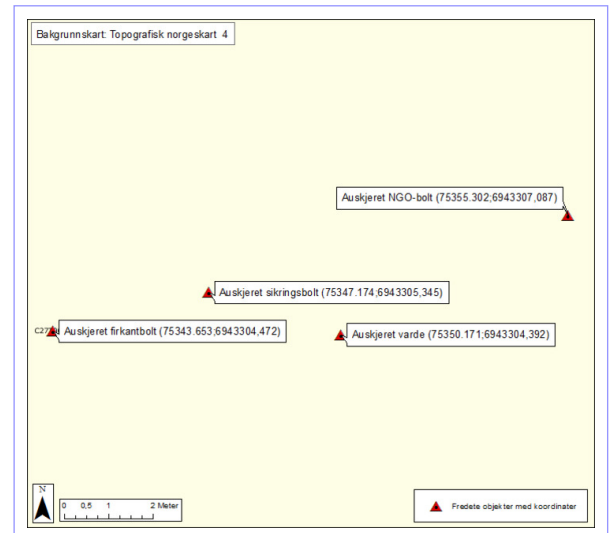
- Omfang:** Fredningen omfatter en sikringsbolt av jern.
- Formål:** Formålet med fredningen er å bevare Auskjeret som et kulturminne representativt for den statlige oppmåling av Norge. Formålet er å sikre bevaring av elementer knyttet til vardens opprinnelige funksjon.
- Begrunnelse:** Under målearbeid ble bolter brukt som fastmerke. Ved mange varder ble det satt ned såkalt sikringsbolter. Det var bolter som kunne brukes dersom sentrumsbolten av en eller annen grunn ble fjernet. En sikringsbolt kunne også brukes ved innmåling av selve varden.

Forskrift om fredning av statens kulturhistoriske eiendommer

Kapittel XX - Fredete eiendommer i landsverneplan for Statens Kartverk

AUSKJERET VARDE - KartverksID: C27T0003

Bygningsnr:	Se koord
Gnr/bnr:	0/0
Oppført:	1893
AskeladdenID:	244458-1
Referanse i landsverneplanen:	Bygning 9903743 Kompleks 9903308

**Fredning bygning**

- Omfang:** Fredningen omfatter en varde. Varden er i dag firkantet med følgende dimensjoner: Sidekant mot N: 1,40 m, mot Ø: ca. 1,4, mot S: 1,37 m, mot V: ca. 1,4 m og høyde: ca. 2,3 m.
- Formål:** Formålet med fredningen er å bevare Auskjeret som et kulturminne representativt for den statlige oppmåling av Norge. Formålet er å sikre bevaring av elementer knyttet til vardens opprinnelige funksjon.
- Begrunnelse:** Varder ble bygget på trigonometriske punkter og hadde en viktig funksjon som siktemerker ved oppmåling. Fra midten av 1800-tallet ble det vanlig å markere vardens sentrum med en bolt, før byggingen av varden startet.