

Forskrift om fredning av statens kulturhistoriske eiendommer

Kapittel XX - Fredete eiendommer i landsverneplan for Statens Kartverk

RONDSLOTTET

Kommune:

439/Folldal

Gnr/bnr:

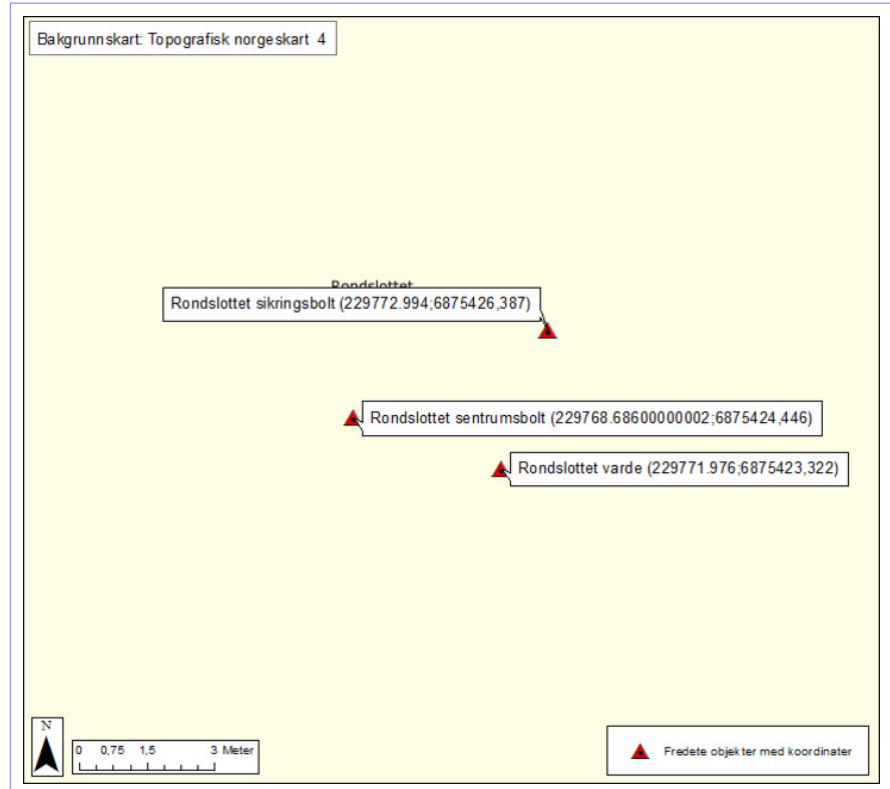
229/1

AskeladdenID:

244484

**Referanse til
landsverneplan:**

Kompleks 9903286

**Omfang fredning**

Byggnavn	Oppført	Bygningsnr.	Gnr/bnr	Omfang
•Rondslottet sentrumsbolt	1921	Se koord	229/1	Utomhus
•Rondslottet sikringsbolt	1921	Se koord	229/1	Utomhus
•Rondslottet varde	1921	Se koord	229/1	Utomhus



Forskrift om fredning av statens kulturhistoriske eiendommer

Kapittel XX - Fredete eiendommer i landsverneplan for Statens Kartverk

Fredning kompleks

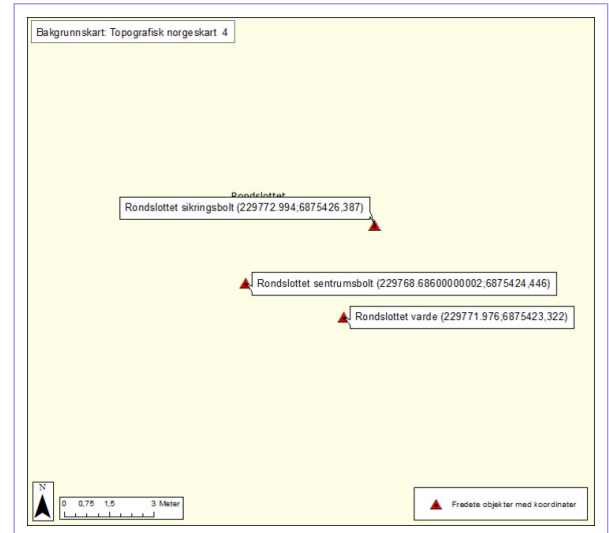
- Omfang:** Fredningen omfatter varden, en sentrumsbolt av kobber og en sikringsbolt av kobber. Fredningen inkluderer hovedelementer som konstruksjon, form, og materialbruk. Varden er firkantet og ble målt i 2008 til: sidekant mot NØ: 1,80 m, mot SØ: 1,83 m, mot SV: 1,79 m, mot NV: 1,77m, og høyde: 2,77 m.
- Formål:** Formålet med fredningen er å bevare Rondslottet som et kulturminne representativt for den statlige oppmåling av Norge. Formålet er å sikre bevaring av elementer knyttet til vardens opprinnelige funksjon.
- Begrunnelse:** Rondslottet er et viktig trigonometrisk punkt brukt i kartlegging og oppmåling av Norge siden 1921. Rondslottet er et førsteordenspunkt i det landsdekkende førsteordensnettet. Varden er fra 1919.
- Førsteordensnettet skulle danne grunnlag for all oppmåling i ulike målestokk i Norge. Det består av flere hundre punkt med siktlinjer til hverandre. I nettet måler man lange avstander meget nøyaktig ved hjelp av triangulering, som er avstandsmåling ved hjelp av kjente lengder og vinkler i trekkanter. Førsteordensnettet ble erstattet av det moderne stamnettet, som ble målt opp med GPS-teknologi mellom 1994-1997.

Forskrift om fredning av statens kulturhistoriske eiendommer

Kapittel XX - Fredete eiendommer i landsverneplan for Statens Kartverk

RONDSLOTTET SENTRUMSBOLT

Bygningsnr:	Se koord
Gnr/bnr:	229/1
Oppført:	1921
AskeladdenID:	244484-2
Referanse i landsverneplanen:	Bygning 9903721 Kompleks 9903286



Fredning bygning

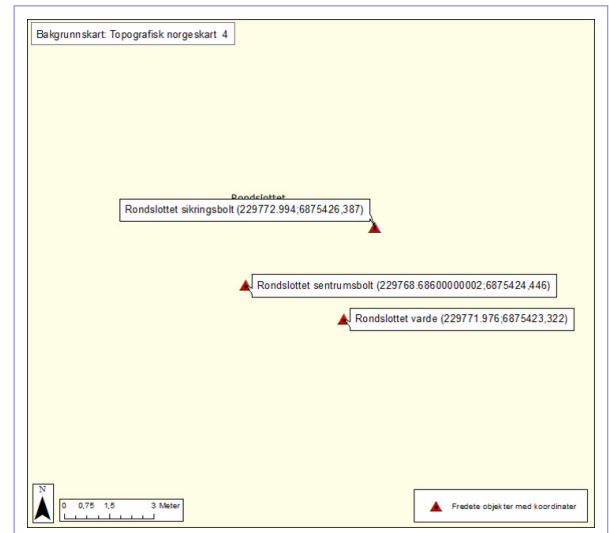
Omfang:	Fredningen omfatter en sentrumsbolt av kobber.
Formål:	Formålet med fredningen er å bevare Rondslottet som et kulturminne representativt for den statlige oppmåling av Norge. Formålet er å sikre bevaring av elementer knyttet til vardens opprinnelige funksjon.
Begrunnelse:	Under målearbeid ble bolter brukt som fastmerke. Bolten som markerte beregningssentrum, ble også kalt sentrumsbolt.

Forskrift om fredning av statens kulturhistoriske eiendommer

Kapittel XX - Fredete eiendommer i landsverneplan for Statens Kartverk

RONDSLOTTET SIKRINGSBOLT - KartverksID: F29T0025

Bygningsnr:	Se koord
Gnr/bnr:	229/1
Oppført:	1921
AskeladdenID:	244484-3
Referanse i landsverneplanen:	Bygning 9903833 Kompleks 9903286

**Fredning bygning**

Omfang: Fredningen omfatter en sikringsbolt av kobber.

Formål: Formålet med fredningen er å bevare Rondslottet som et kulturminne representativt for den statlige oppmåling av Norge. Formålet er å sikre bevaring av elementer knyttet til vardens opprinnelige funksjon.

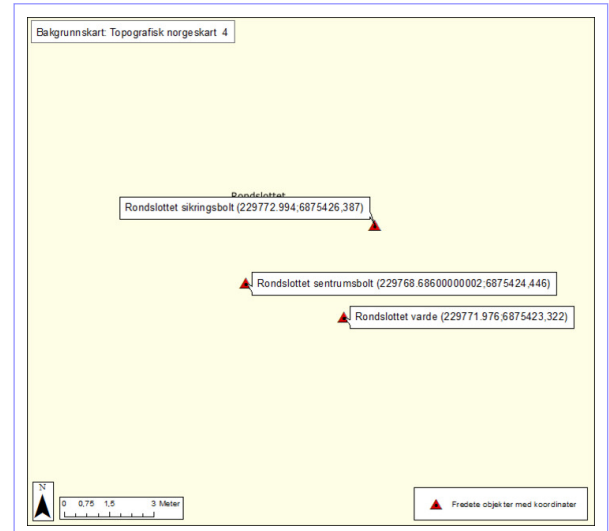
Begrunnelse: Under målearbeid ble bolter brukt som fastmerke. Ved mange varder ble det satt ned såkalt sikringsbolter. Det var bolter som kunne brukes dersom sentrumsbolten av en eller annen grunn ble fjernet. En sikringsbolt kunne også brukes ved innmåling av selve varden.

Forskrift om fredning av statens kulturhistoriske eiendommer

Kapittel XX - Fredete eiendommer i landsverneplan for Statens Kartverk

RONDSLOTTET VARDE - KartverksID: F29T0025

Bygningsnr:	Se koord
Gnr/bnr:	229/1
Oppført:	1921
AskeladdenID:	244484-1
Referanse i landsverneplanen:	Bygning 9903720 Kompleks 9903286

**Fredning bygning**

- Omfang:** Fredningen omfatter en varde. Varden er firkantet og ble målt i 2008 til: sidekant mot NØ: 1,80 m, mot SØ: 1,83 m, mot SV: 1,79 m, mot NV: 1,77m, og høyde: 2,77 m.
- Formål:** Formålet med fredningen er å bevare Rondslottet som et kulturminne representativt for den statlige oppmåling av Norge. Formålet er å sikre bevaring av elementer knyttet til vardens opprinnelige funksjon.
- Begrunnelse:** Varder ble bygget på trigonometriske punkter og hadde en viktig funksjon som siktemerker ved oppmåling. Fra midten av 1800-tallet ble det vanlig å markere vardens sentrum med en bolt, før byggingen av varden startet. Rondslottet er den høyestliggende varden i Verneplan for kart og oppmåling.