

Forskrift om fredning av Statens kulturhistoriske eiendommer

Kapittel 12 Fredete eiendommer i landsverneplan for Toll - og avgiftsetaten

LARKOLLEN TIDLIGERE TOLLSTASJON

Kommune:

136/Rygge

Gnr/bnr:

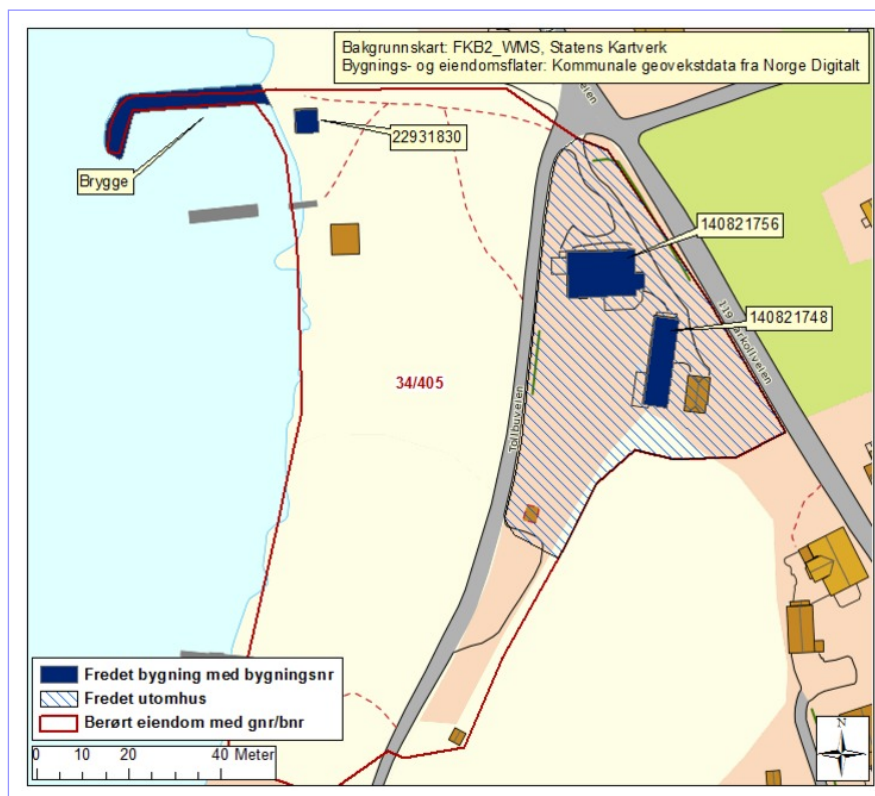
34/405

AskeladdenID:

175313

Referanse til landsverneplan:

Kompleks 2472


Omfang fredning

Byggnavn	Oppført	Bygningsnr.	Gnr/bnr	Omfang
• Anneks	1789 - 1867	140821748	34/405	Eksteriør/Interiør
• Brygge	1925 - 1929		34/405	Eksteriør
• Hovedbygning	1789	140821756	34/405	Eksteriør/Interiør
• Sjøbod	1927	22931830	34/405	Eksteriør/Interiør
• Utomhus			34/405	Utomhus



Forskrift om fredning av Statens kulturhistoriske eiendommer

Kapittel 12 Fredete eiendommer i landsverneplan for Toll - og avgiftsetaten

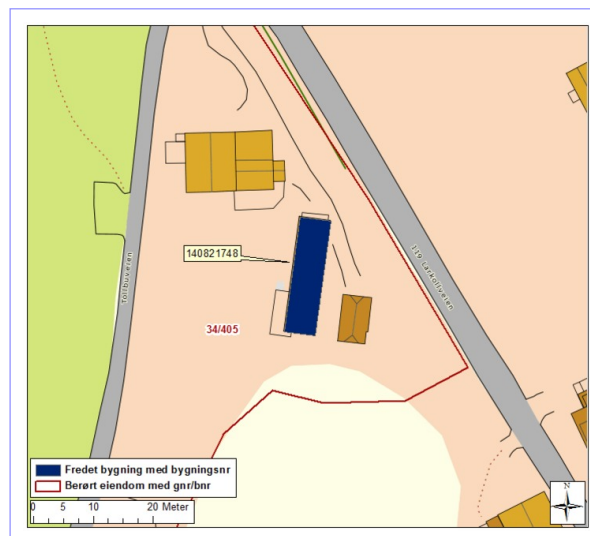
Fredning kompleks

- Omfang:** Fredningen omfatter bygninger og utomhus som nevnt ovenfor. Fredningen skal sikre enkeltbygningene, bygningenes innbyrdes sammenheng, utomhus, samt kulturhistoriske verdier knyttet til anlegget som helhet. Unntatt fra fredningen er steingjerdet mot Larkollveien.
- Formål:** Formålet med fredningen av Larkollen tidligere tollstasjon er å bevare en formålsbygget tollstasjon ved Oslofjorden. Larkollen er et arkitektonisk, kulturhistorisk og sektorhistorisk viktig komplett anlegg med hovedbygning, annekset med vaktrom, sjøbod og brygge samt utomhusområde som er godt bevart.
- Begrunnelse:** Larkollen tidligere tollstasjon har lange tradisjoner som bosted for tollere og tollstasjon som blant annet drev kontroll av kryssere. Bygningene på anlegget utgjør en helhet. Hele anlegget utgjør et verdifullt innslag i lokalmiljøet og bidrar med sine større ubebygde arealer dessuten vesentlig til bevaring av kulturlandskapet og til allmennhetens rekreasjon i området. Hovedbygningen og annekset har vært administrativt fredet siden 1934.

Forskrift om fredning av Statens kulturhistoriske eiendommer Kapittel 12 Fredete eiendommer i landsverneplan for Toll - og avgiftsetaten

ANNEKS

Bygningsnr:	140821748
Gnr/bnr:	34/405
Oppført:	1789 - 1867
AskeladdenID:	175313-2
Referanse i landsverneplanen:	Bygning 7961 Kompleks 2472



Fredning bygning

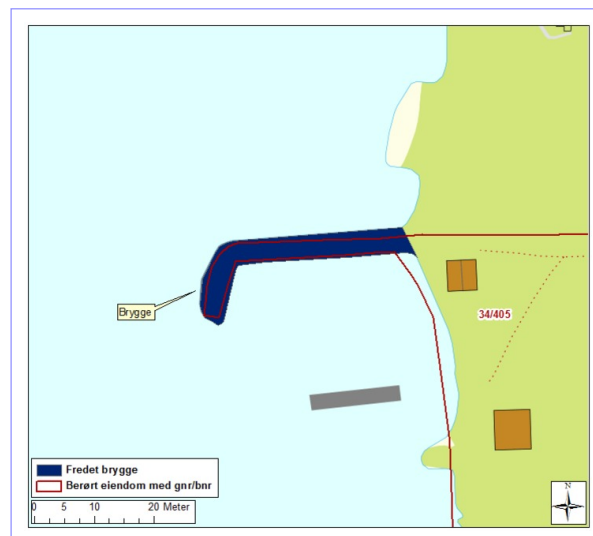
- Omfang:** Fredningen omfatter bygningens eksteriør og interiør og inkluderer hovedelementer som konstruksjon, fasadekomposisjon, planløsning, materialbruk, overflatebehandling og bygningsdeler som vinduer, dører, gerikter, listverk, ildsteder, pipeløp over tak, og detaljer som skilt og dekor m.v. Fast inventar som skap, ovner, tekniske installasjoner m.v. er fredet som del av interiøret.
- Formål:** Formålet med fredningen av annekset på Larkollen er å bevare en viktig arkitektonisk, kulturhistorisk og sektorhistorisk bygning som tidligere inneholdt uthusfunksjoner og vaktrom. Fredningen viderfører og formaliserer den administrative fredningen fra 1934.
- Formålet med fredningen er videre å sikre hovedstrukturen i det arkitektoniske uttrykket og detaljering så som fasadeløsning, opprinnelige eldre deler som dører og vinduer, samt materialbruk og overflater. Formålet med fredningen av interiøret er å opprettholde opprinnelig rominndeling med opprinnelige og eldre bygningsdeler, overflater og materialbruk, belysning, armaturer og detaljer, samt opprinnelig fast inventar.
- Begrunnelse:** Annekset er anleggets gamle uthusbygning og del av et verdifullt bygningsmiljø som forteller om Tollvesenets virksomhet og boformer på stedet gjennom en lang periode. Annekset ble administrativt fredet i 1934.

Forskrift om fredning av Statens kulturhistoriske eiendommer

Kapittel 12 Fredete eiendommer i landsverneplan for Toll - og avgiftsetaten

BRYGGE

Bygningsnr:	
Gnr/bnr:	34/405
Oppført:	1925 - 1929
AskeladdenID:	175313-4
Referanse i landsverneplanen:	Bygning 7965 Kompleks 2472



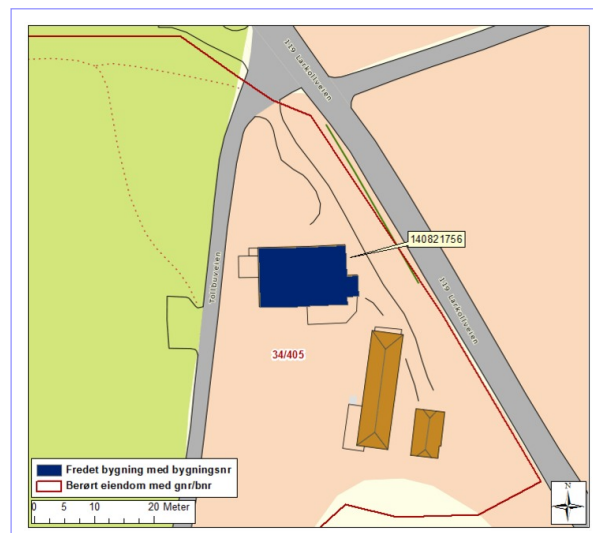
Fredning bygning

- Omfang:** Fredningen omfatter bryggen og inkluderer hovedelementer som konstruksjon, materialbruk, overflatebehandling og detaljer.
- Formål:** Formålet med fredningen av bryggen på Larkollen fra 1927 er å bevare et viktig element ved Larkollen tollstasjon som har vært vesentlig for Tollvesenets drift. Videre er formålet å bevare et helhetlig anlegg hvor bryggen er en viktig del.
- Begrunnelse:** Bryggen er del av et verdifullt bygningsmiljø som forteller om Tollvesenets virksomhet på stedet gjennom en lang periode. Bryggen har sammen med sjøboden vært en viktig del av tollstasjonen for å kunne kontrollere sjøfarten. Tollstedet hadde en særlig sentral rolle i forbudstiden på 1920-tallet.

Forskrift om fredning av Statens kulturhistoriske eiendommer Kapittel 12 Fredete eiendommer i landsverneplan for Toll - og avgiftsetaten

HOVEDBYGNING

Bygningsnr:	140821756
Gnr/bnr:	34/405
Oppført:	1789
AskeladdenID:	175313-1
Referanse i landsverneplanen:	Bygning 7960 Kompleks 2472



Fredning bygning

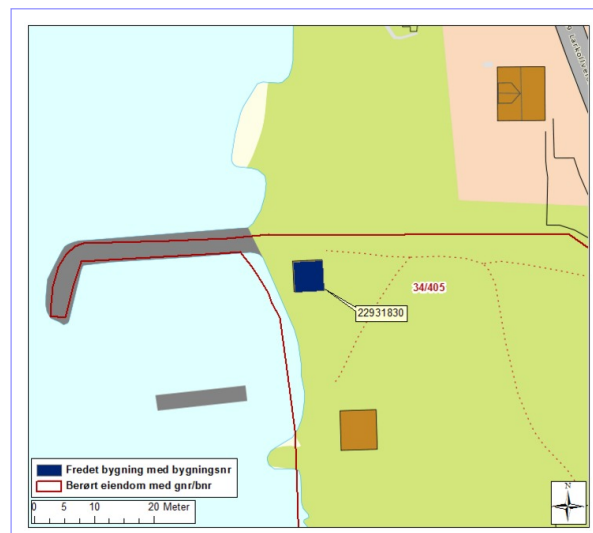
- Omfang:** Fredningen omfatter bygningens eksteriør og interiør og inkluderer hovedelementer som konstruksjon, fasadekomposisjon, planløsning, materialbruk, overflatebehandling og bygningsdeler som vinduer, dører, gerikter, listverk, ildsteder, pipeløp over tak og detaljer som dekor m.v. Fast inventar som skap, ovner, tekniske installasjoner m.v. er fredet som del av interiøret.
- Formål:** Formålet med fredningen av hovedbygningen er å bevare en god bevart formålsbygget tollstasjonsbygning fra slutten av 1700-tallet med stor arkitektonisk, kulturhistorisk og sektorhistorisk verdi. Fredningen viderefører og formaliserer den administrative fredningen fra 1934.
- Formålet med fredningen er videre å sikre hovedstrukturen i det arkitektoniske uttrykket og detaljering så som fasadeløsning, opprinnelig og eldre deler som dører og vinduer, samt materialbruk og overflater. Formålet med fredningen av interiøret er å opprettholde opprinnelig rominndeling med opprinnelige og eldre bygningsdeler, overflater og materialbruk, belysning, armaturer og detaljer, samt opprinnelig fast inventar.
- Begrunnelse:** Hovedbygningen er et godt bevart formålsbygg fra slutten av 1700-tallet med senbarokke detaljer i en byggeskikk som var vanlig på større gårder i området. Hovedbygningen har lang sektorhistorie og har vært både tollstasjon og bolig for ansatte i Tollvesenet. Hovedbygningen på Larkollen tidligere tollstasjon har vært administrativt fredet siden 1934.

Forskrift om fredning av Statens kulturhistoriske eiendommer

Kapittel 12 Fredete eiendommer i landsverneplan for Toll - og avgiftsetaten

SJØBOD

Bygningsnr:	22931830
Gnr/bnr:	34/405
Oppført:	1927
AskeladdenID:	175313-3
Referanse i landsverneplanen:	Bygning 7963 Kompleks 2472



Fredning bygning

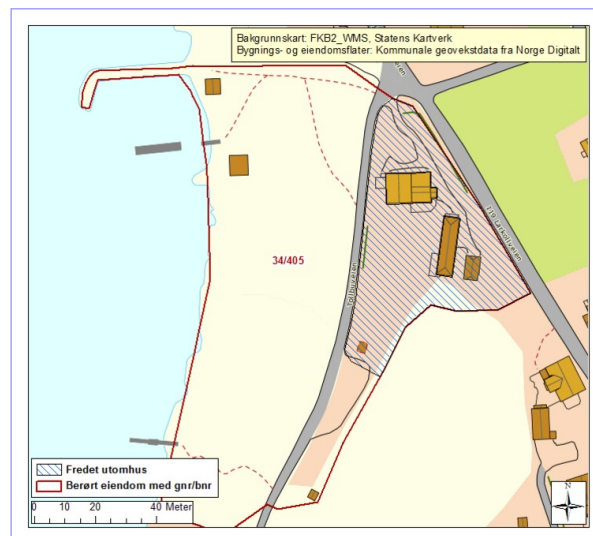
- Omfang:** Fredningen omfatter bygningens eksteriør og interiør og inkluderer hovedelementer som konstruksjon, fasadekomposisjon, planløsning, materialbruk, overflatebehandling og bygningsdeler som vinduer, dører, gerikter, listverk og detaljer som dekor m.v. Fast inventar som skap m.v. er fredet som del av interiøret.
- Formål:** Formålet med fredningen av sjøboden er å bevare en viktig fomålsbygget bygning på Larkollen tidligere tollstasjon som er bygget av tollpersonalet selv i 1927 og som har vært vesentlig for Tollvesenets drift på stedet. Formålet er videre å sikre hovedstrukturen i det arkitektoniske uttrykket og detaljering så som fasadeløsning, opprinnelige og eldre deler som dører og vinduer, samt materialbruk og overflater. Formålet med fredningen av interiør er å opprettholde opprinnelig romløsning med opprinnelige og eldre bygningsdeler, overflater og materialbruk, belysning, armaturer og detaljer, samt fast inventar.
- Begrunnelse:** Sjøboden er del av et verdifullt bygningsmiljø som forteller om Tollvesenets virksomhet på stedet over en lang periode. Sjøboden og bryggen har vært viktig for Tollvesenets kontroll av sjøfarten. Særlig var forbudstiden på 1920-tallet en viktig periode for Larkollen som tollsted.

Forskrift om fredning av Statens kulturhistoriske eiendommer

Kapittel 12 Fredete eiendommer i landsverneplan for Toll - og avgiftsetaten

UTOMHUS

Bygningsnr:	
Gnr/bnr:	34/405
Oppført:	
AskeladdenID:	175313-5
Referanse i landsverneplanen:	Bygning 9903575 Kompleks 2472



Fredning utomhus

- Omfang:** Fredningen omfatter utomhusanleggenes arealer, terreng, strukturer som hage, gårdsrom, grøntområder, hovedelementer som stier, dekker, belegg, vegetasjon samt konstruksjoner som gjerder, porter, murer, belysning, trapper med detaljer, materialbruk og overflater. Omfanget av fredningen er markert med blå skravur på kartet. Unntatt fra fredningen er steingjerdet mot Larkollveiene.
- Formål:** Formålet med fredningen er å bevare utomhusområdet som en sektorhistorisk og kulturhistorisk viktig del av et anlegg ved en tidligere tollstasjon.
- Begrunnelse:** Uthomhusområdet består av hage. Hagen var viktig for tollerne og deres familier både til rekreasjon og nyttevekster.