

Forskrift om fredning av statens kulturhistoriske eiendommer

Kapittel 29. Fredete eiendommer i landsverneplan for Statens vegvesen - veganlegg

BERBYVEGEN

Kommune :

3001 Halden

Askeladden-ID:

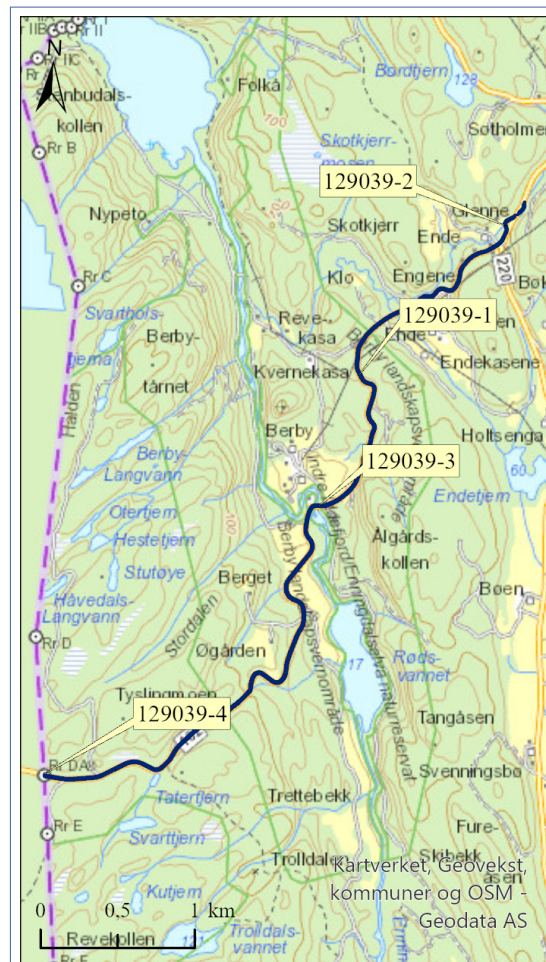
129039

Vegnummer:

Fv. 102/nedlagt veg

Referanse til landsverneplan:

265

**Omfang fredning**

Navn	Datering	Askeladden-ID	Koordinater fra/ Brutus-ID Euref 89, UTM 33	Koordinater til/ senter Euref 89, UTM 33
Berbyvegen	1883	129039 -1	X: 299543 Y: 6542967	X: 296433 Y: 6539250
Glenne bru	1902	129039 -2		X: 299426 Y: 6542819
Berby bru	1939	129039 -3	01-0094	X: 298211 Y: 6541004



Forskrift om fredning av statens kulturhistoriske eiendommer

Kapittel 29. Fredete eiendommer i landsverneplan for Statens vegvesen - veganlegg

Fredning lokalitet

- Omfang:** Fredningen omfatter vegstrekningen med to bruer som nevnt ovenfor.
- Formål:** Formålet er å sikre og bevare Berbyvegen som en mellomriksveg fra slutten av 1800-tallet, bygget etter det tidstypiske chausséprinsippet.
- Fredningen skal sikre og bevare vegens karakter og opplevelsen av vegen i landskapet.
- Begrunnelse:** Berbyvegen var en sentral hovedveg mellom Norge og Sverige, og ble oppført under kong Oscar II i 1883. Vegen er anlagt med myk linjeføring, og er bygget opp i terrenget for å følge det naturlige landskapet. Idealet var en veg med tørt dekke og slake stigninger, som ga god fremkommelighet for datidens kjøretøy.
- Berbyvegen har samferdselshistorisk verdi som en mellomriksveg fra unionstiden. Vegens linjeføring i landskapet og Glenne bru har stor opplevelsesverdi.

Forskrift om fredning av statens kulturhistoriske eiendommer

Kapittel 29. Fredete eiendommer i landsverneplan for Statens vegvesen - veganlegg

BERBYVEGEN

Koordinater:

X: 299543 Y: 6542967 - X: 296433 Y: 6539250

Veg-/brunummer (Brutus-ID):

Fv. 102/nedlagt veg

Datering:

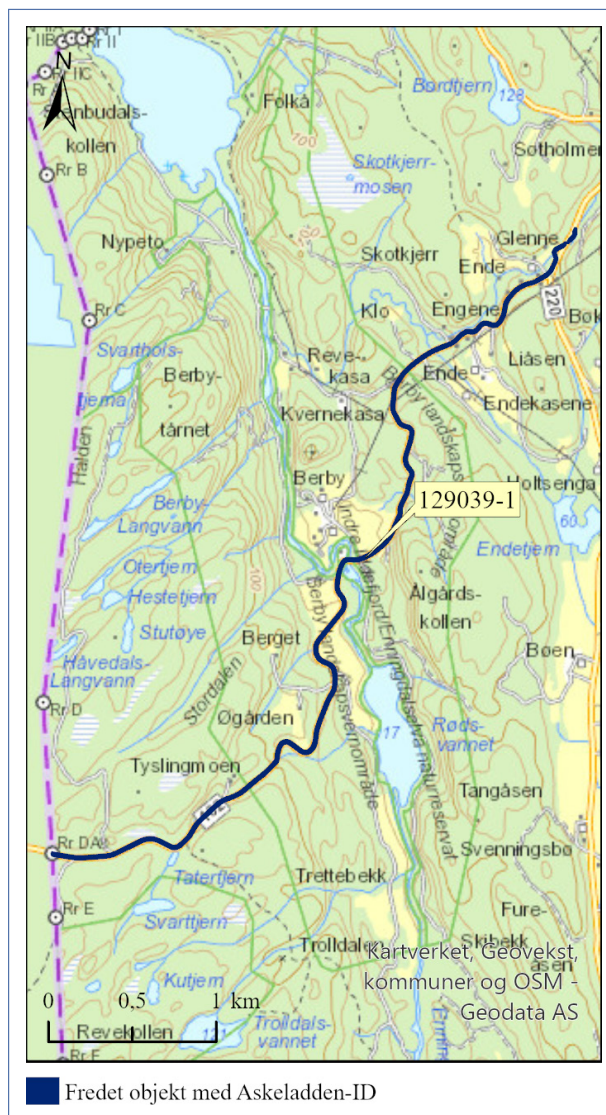
1883

Askeladden-ID:

129039 -1

Referanse til landsverneplan:

265a



Fredning enkeltminne

Omfang: Fredningen omfatter vegens linjeføring og vegprofil med skråningsutslag.

Vegens linjeføring er definert av vegens horisontal- og vertikalkurvatur. I vegprofilen inngår over- og underbygning med vegbredde, vegmurer, stabbestein, grøfter, rekkverk og steinmurte stikkrenner. Skråningsutslaget omfatter den delen av sideterrenget som har vært endret som følge av anleggets tilpasning til det naturlige terrenget. Fredningen omfatter også nedlagt vegsløyfe ved Glenne bru.

Forskrift om fredning av statens kulturhistoriske eiendommer

Kapittel 29. Fredete eiendommer i landsverneplan for Statens vegvesen - veganlegg

BERBYVEGEN

Formål:	<p>Formålet er å sikre og bevare vegens linjeføring og karakter som eksempel på en tidstypisk chaussé som har vært i bruk som hovedveg over lengre tid.</p> <p>Fredningen skal sikre og bevare vegprofilet med over- og underbygning inklusiv vegbredde, tørrmurte vegmurer og stikkrenner, stabbestein, rekkverk og grøfter. Fredningen skal også sikre vegens tilpasning til landskapet med skjæringer og fyllinger.</p>
Begrunnelse:	<p>Berbyvegen er anlagt med myk linjeføring som følger det naturlige terrenget, og har slake stigninger som er typisk for veger fra chausséperioden (1850-1912). Chaussépreget er spesielt tydelig i stigningene der vegen er lagt i slynger, og bygget opp i terrenget med tørrmurer av stein og rekkverk av stabbestein. Vegen har lang brukstid, og nyere elementer som betongrekkverk har stedvis satt sitt preg på strekningen.</p> <p>Berbyvegen er en mellomriksveg med lang brukstid, anlagt under unionstiden, og har samferdselshistorisk verdi. Linjeføringen i landskapet gir vegen opplevelsesverdi.</p>

Forskrift om fredning av statens kulturhistoriske eiendommer

Kapittel 29. Fredete eiendommer i landsverneplan for Statens vegvesen - veganlegg

GLENNE BRU

Koordinater:

X: 299426 Y: 6542819

Veg-/brunummer (Brutus-ID):

-

Datering:

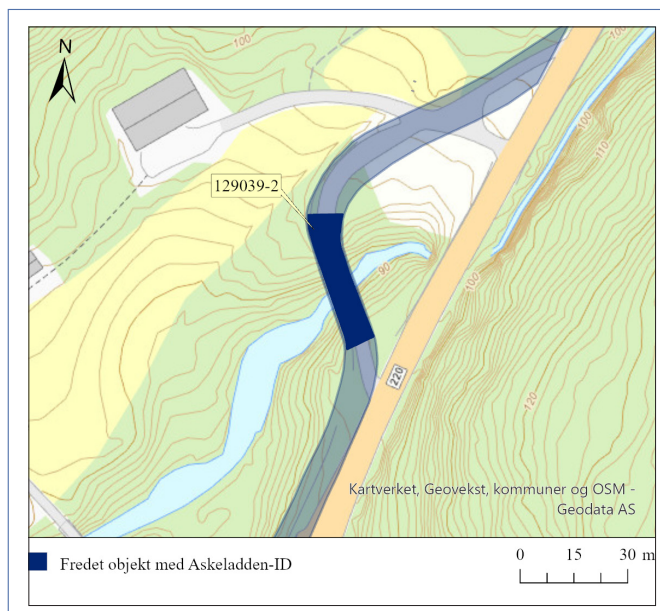
1902

Askeladden-ID:

129039 -2

Referanse til landsverneplan:

265b



Fredning enkeltminne

- Omfang:** Fredningen omfatter hele brukonstruksjonen med landkar og linjeføring som del av vegen. I brukonstruksjonen inngår bruhvelv og andre konstruktive deler, samt rekkverk og materialbruk.
- Fredningen omfatter også bruas plassering i landskapet med tilpasninger til terrenget. Med terrengtilpasning menes den delen av sideterrenget som har vært endret som følge av bruas tilpasning til det naturlige terrenget.
- Formål:** Formålet med fredningen er å sikre og bevare bruas arkitektur og hovedpreg. Formålet er også å sikre brua som en del av vegen.
- Fredningen skal sikre bruas konstruktive og arkitektonisk utforming med buehvelv med landkar, og murverk av tørrmurt naturstein. I tillegg inngår stabbesteinsrekkverk.
- Fredningen skal også sikre kjeglemur og andre tilpasninger til det naturlige terrenget.
- Begrunnelse:** Glenne bru fra 1902 er ei steinhvelvsbru av tørrmurt naturstein med bue av hugget granitt. Brua er et tidlig eksempel på tørrbygde hvelvbruer med bruk av hugget stein i hvelvet. Brukonstruksjonen er et godt eksempel på datidens brubygging på hovedvegnettet, med solide steinbruer av høy håndverksmessig og estetisk kvalitet.
- Glenne bru har høy samferdselshistorisk og arkitektonisk verdi.

Forskrift om fredning av statens kulturhistoriske eiendommer

Kapittel 29. Fredete eiendommer i landsverneplan for Statens vegvesen - veganlegg

BERBY BRU

Koordinater:

X: 298211 Y: 6541004

Veg-/brunummer (Brutus-ID):

01-0094

Datering:

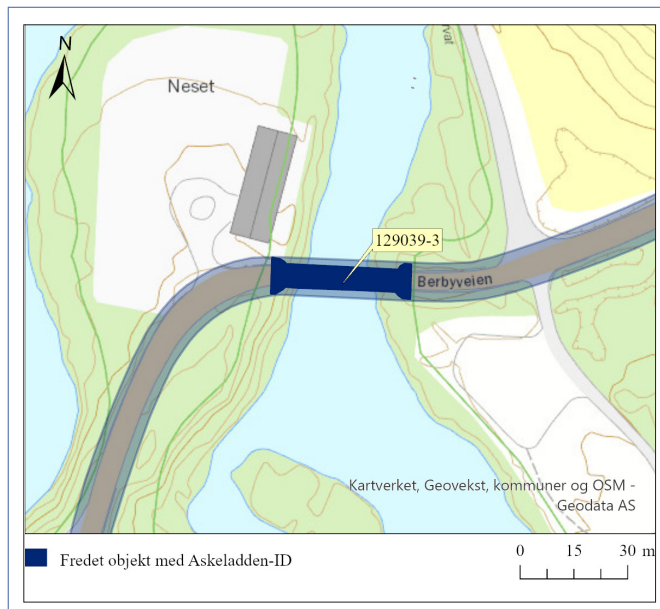
1939

Askeladden-ID:

129039 -3

Referanse til landsverneplan:

265c



Fredning enkeltminne

Omfang:	Fredningen omfatter hele brukonstruksjonen med landkar og linjeføring som del av vegen. Fredningen omfatter også bruas plassering i landskapet med tilpasninger til terrenget. Med terrengtilpasning menes den delen av sideterrenget som har vært endret som følge av bruas tilpasning til det naturlige terrenget.
Formål:	Formålet med fredningen er å sikre og bevare brua som del av vegen. Fredningen skal ivareta bruas hovedpreg.
Begrunnelse:	Berby bru fra 1939 er ei bjelkebru av stål og betong. Brua er tidstypisk og representerer en vanlig konstruksjonstype for vegbruer med korte spenn. Brua har verdi som del av Berbyvegen