

Forskrift om fredning av statens kulturhistoriske eiendommer

Kapittel 31. Fredete eiendommer i landsverneplan for Statens vegvesen - byggverk

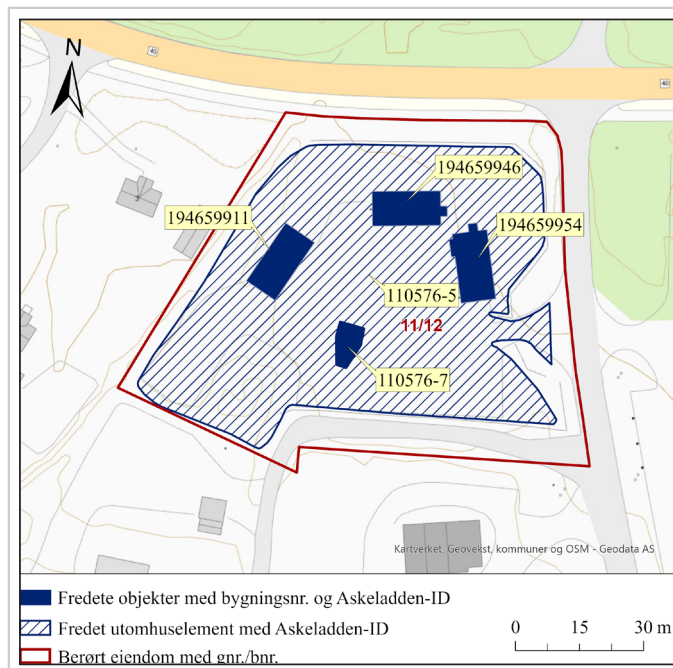
VEGLI VEGSTASJON

Kommune:
3051 Rollag

Gnr/bnr:
11/12

Askeladden-ID:
110576

**Referanse til
landsverneplan:**
227

**Omfang fredning**

Byggnavn	Oppført	Bygningsnr	Gnr/bnr	Omfang
Lagerbygning 1	1952	194659911	11/12	Eksteriør/interiør
Lagerbygning 2	1952	194659946	11/12	Eksteriør/interiør
Verksted	1952	194659954	11/12	Eksteriør/interiør
Gårdsplass	1969		11/12	Utomhus
Strøandsilo	1969		11/12	Eksteriør

Fredning lokalitet

Omfang: Fredningen omfatter bygningene og utomhus med teknisk anlegg som nevnt ovenfor.

Formål: Formålet med fredningen er å sikre og bevare Veggli vegstasjon som et eksempel på et tidstypisk etterkrigsanlegg knyttet til Statens vegvesens drift av vegnettet.

Begrunnelse: Veggli vegstasjon har høy samferdselshistorisk verdi som et tidstypisk eksempel på en mindre vegstasjon fra 1950-årene. Vegstasjonen består av tidstypiske og godt bevarte bygninger med funksjoner knyttet til drift og vedlikehold av vegnettet, spesielt grusvegene. Strøandsiloen på gårdsplassen var en viktig del av en mekanisert vinterdrift. Veggli vegstasjon representerer en epoke da vegvedlikehold ble utført av ansatte i Statens vegvesen og driften av vegnettet ble mer profesjonalisert og mekanisert.



Forskrift om fredning av statens kulturhistoriske eiendommer

Kapittel 31. Fredete eiendommer i landsverneplan for Statens vegvesen - byggverk

LAGERBYGNING 1

Bygningsnr:

194659911

Gnr/bnr:

11/12

Oppført:

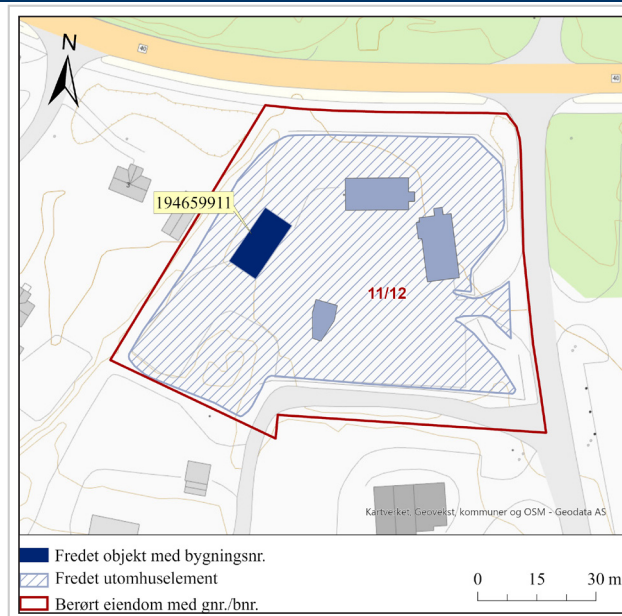
1952

Askeladden-ID:

110576-1

Referanse til landsverneplan:

227a



Fredning bygning

Omfang:	Fredningen omfatter bygningens eksteriør og interiør. Fredningen inkluderer hovedelementer som konstruksjon, tak, fasadeløsning, planløsning, materialbruk, overflatebehandling og bygningsdeler som vinduer, dører og porter.
Formål:	<p>Formålet med fredningen av eksteriøret er å sikre og bevare bygningens opprinnelige arkitektoniske uttrykk. Dette inkluderer tak, fasadeløsning, vinduer, dører, porter og lysarmaturer samt materialbruk og overflater.</p> <p>Formålet med fredningen av interiøret er å sikre og bevare opprinnelig rominndeling med opprinnelige bygningsdeler, overflater og materialbruk.</p>
Begrunnelse:	Lagerbygning 1 er en tradisjonell uthusbygning i bindingsverk og plassbygde takstoler. Den er et representativt eksempel på enkel driftsbygning på vegstasjoner i etterkrigstiden. Bygningen har verneverdi som opprinnelig og viktig del av Veggli vegstasjon.

Forskrift om fredning av statens kulturhistoriske eiendommer

Kapittel 31. Fredete eiendommer i landsverneplan for Statens vegvesen - byggverk

LAGERBYGNING 2

Bygningsnr:

194659946

Gnr/bnr:

11/12

Oppført:

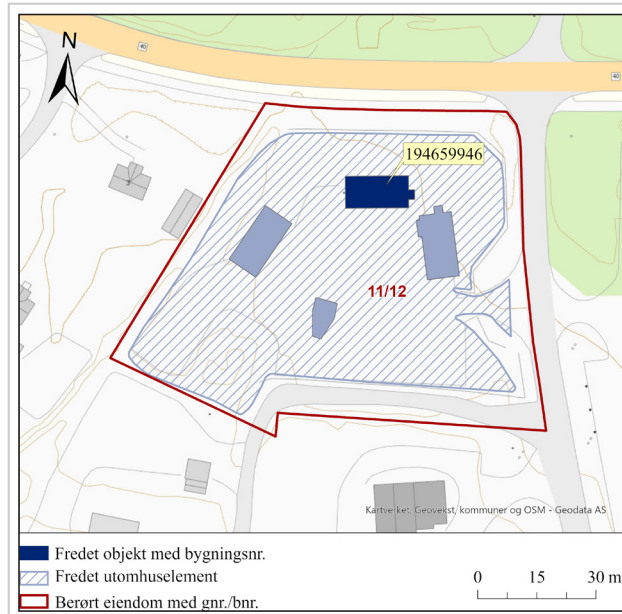
1952

Askeladden-ID:

110576-3

Referanse til landsverneplan:

227b



Fredning bygning

Omfang: Fredningen omfatter bygningens eksteriør og interiør. Fredningen inkluderer hovedelementer som konstruksjon, tak, fasadeløsning, planløsning, materialbruk, overflatebehandling og bygningsdeler som vinduer, dører og porter.

Formål: Formålet med fredningen av eksteriøret er å sikre og bevare bygningens opprinnelige arkitektoniske uttrykk. Dette inkluderer tak, fasadeløsning, vinduer, dører, porter og lysarmaturer samt materialbruk og overflater.

Formålet med fredningen av interiøret er å sikre og bevare opprinnelig rominndeling.

Begrunnelse: Lagerbygning 2 er en tradisjonell bygning i bindingsverk og plassbygde takstoler. Bygningen har blitt brukt til oppbevaring av maskiner og opphold for arbeidere. Den er et representativt eksempel på enkel driftsbygning på vegstasjoner i etterkrigstiden. Bygningen har verneverdi som opprinnelig og viktig del av Veggli vegstasjon.

Forskrift om fredning av statens kulturhistoriske eiendommer

Kapittel 31. Fredete eiendommer i landsverneplan for Statens vegvesen - byggverk

VERKSTED

Bygningsnr:

194659954

Gnr/bnr:

11/12

Oppført:

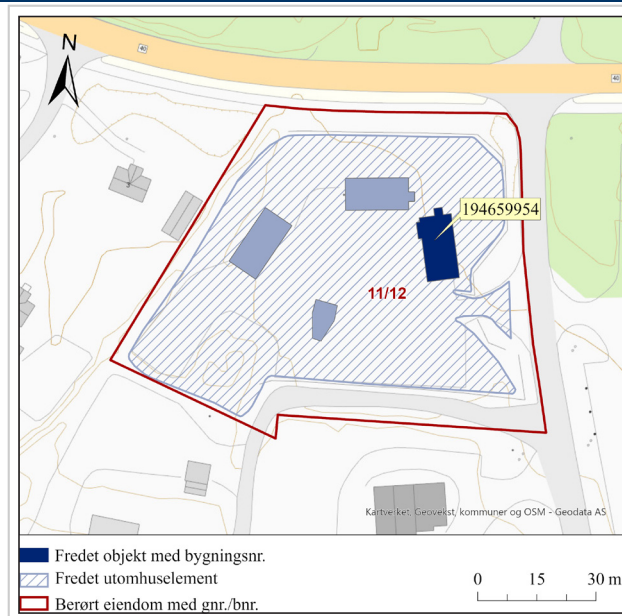
1952

Askeladden-ID:

110576-4

Referanse til landsverneplan:

227c



Fredning bygning

Omfang: Fredningen omfatter bygningens eksteriør og interiør. Fredningen inkluderer hovedelementer som konstruksjon, tak, fasadeløsning, planløsning, materialbruk, overflatebehandling og bygningsdeler som vinduer, dører, porter og pipe. Fast inventar som veggfast innredning med fastmontert slipemaskin og skruestikke er fredet som del av interiøret.

Formål: Formålet med fredningen av eksteriøret er å sikre og bevare bygningens opprinnelige arkitektoniske uttrykk. Dette inkluderer tak, fasadeløsning, vinduer, dører, porter og lysarmatur samt materialbruk og overflater.

Formålet med fredningen av interiøret er å sikre og bevare opprinnelig rominndeling med opprinnelige bygningsdeler, overflater og materialbruk, belysning og armaturer. I tillegg inngår opprinnelig fast inventar som veggfast innredning med fastmontert slipemaskin og skruestikke.

Begrunnelse: Verkstedet er oppført i bindingsverk og er et kombinert verksted og oppholdsrom med toaletter, garderobe og spiserom. Bygningen er godt bevart og har en tidstypisk utforming karakteristisk for bygninger på vegstasjoner etter krigen. Bygningen er bevart i opprinnelig stand og viser en viktig funksjon i driften av en vegstasjon.

Verkstedet har verneverdi som opprinnelig og viktig del av Veggli vegstasjon.

Forskrift om fredning av statens kulturhistoriske eiendommer

Kapittel 31. Fredete eiendommer i landsverneplan for Statens vegvesen - byggverk

GÅRDSPLASS

Bygningsnr:

-

Gnr/bnr:

11/12

Oppført:

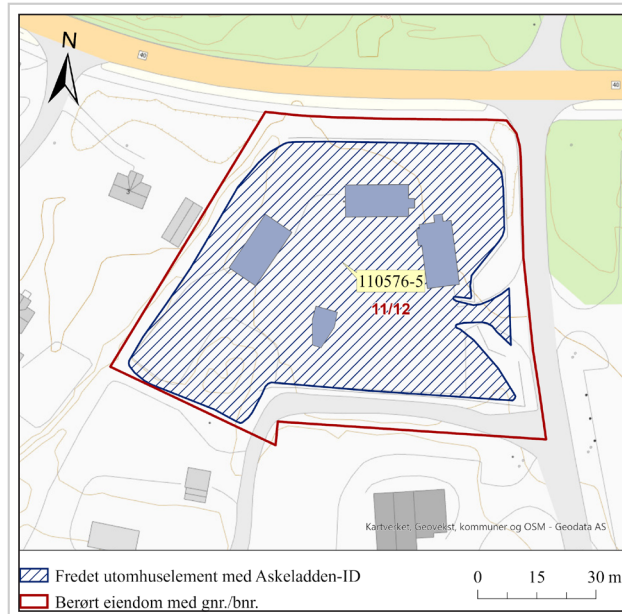
1969

Askeladden-ID:

110576-5

Referanse til landsverneplan:

227d



Fredning utomhus

Omfang:	Fredningen omfatter utomhus område med asfaltert gårdsplass og plenområder.
Formål:	Formålet med fredningen av gårdsplassen er å sikre og bevare den som en sentral del av Veggli vegstasjon.
Begrunnelse:	Utomhusområdet består av den asfalterte gårdsplassen mellom bygningene, og plenområdene bak bygningene. Gårdsplassen er viktig for forståelsen av vegstasjonens drift og funksjon og har samferdselshistorisk verdi.

Forskrift om fredning av statens kulturhistoriske eiendommer

Kapittel 31. Fredete eiendommer i landsverneplan for Statens vegvesen - byggverk

STRØSANDSILO

Bygningsnr:

-

Gnr/bnr:

11/12

Oppført:

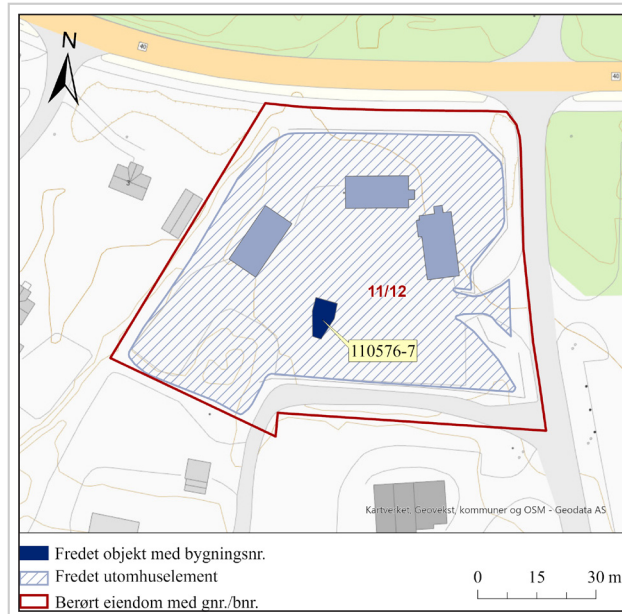
1969

Askeladden-ID:

110576-7

Referanse til landsverneplan:

227e



Fredning bygning

Omfang:	Fredningen omfatter strøsandsilo.
Formål:	Formålet med fredningen av strøsandsiloen er å sikre og bevare en tidstypisk strøsandsilo med transportbånd, maskin og mekaniske deler.
Begrunnelse:	<p>Strøsandsiloen er av type SA-80, levert av Agdermaskin i 1969. Siloen har kapasitet til 80 m³ sand, og består av matesilo med mateskuff og transportbånd. Siloen ble brukt til å lagre og laste strøsand på bil. Siloen var ledd i en mer mekanisert drift.</p> <p>Strøsandsiloen er viktig for forståelsen av vegstasjonens drift og funksjon og har samferdselshistorisk verdi.</p>