

## Vedlegg

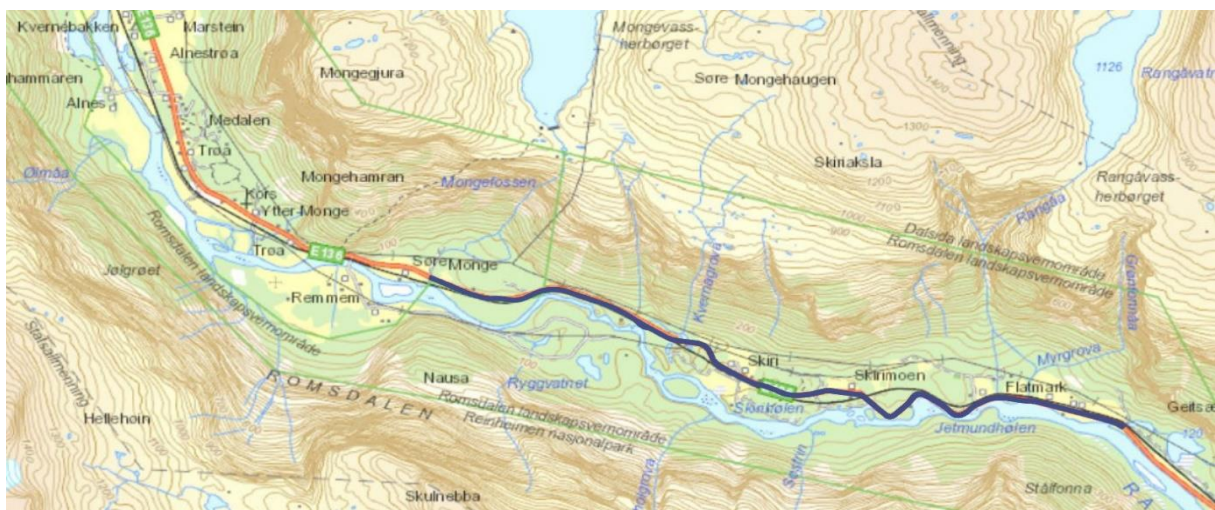
### Visualisering av endringer i fredningsomfanget av veger

For noen vegstrekninger foreslås en utvidelse henholdsvis en innskrenkning av vegstrekningen som inngår i fredningsomfanget. For å kunne vurdere endringene har vi laget en visuell framstilling av den eksisterende fredete vegstrekning og den foreslåtte endringen.

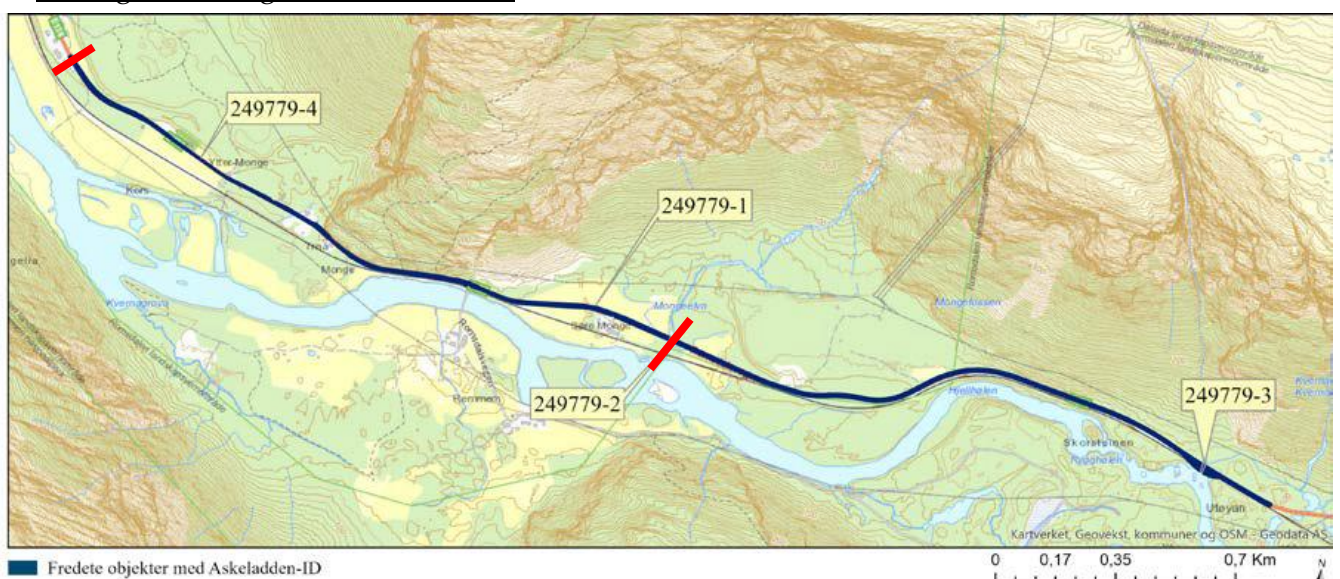
#### **26 - Romsdalsvegen Marstein-Skiri, § 29-1 vedlegg 29.18**

Forslag til endring: Inkludere en vegstrekning i fredningsomfanget som erstatning for en strekning som bortfaller pga. ny europaveg.

#### Eksisterende fredning



#### Forslag til endring markert med rødt





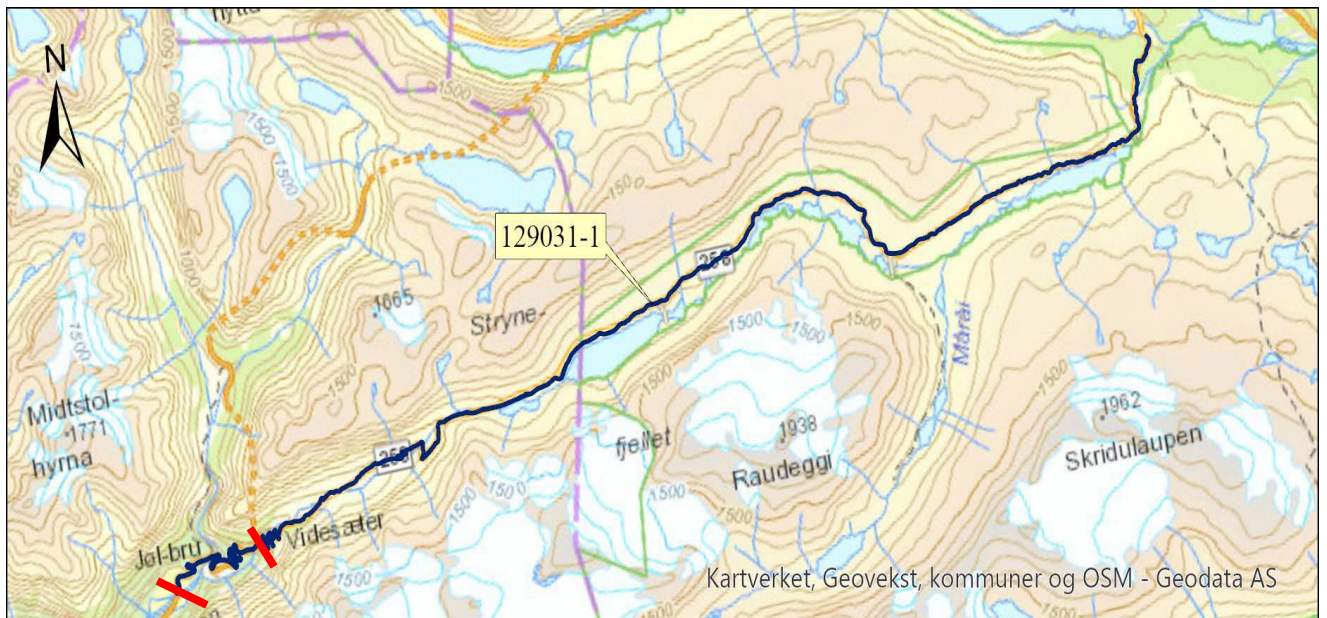
## 79 og 80 - Gamle Strynefjellsveg, § 29-1 vedlegg 29.20 og 29.21

Forslag til endring: Overføring av en vegstrekning fra objekt 80 til objekt 79

### 79, Gamle Strynefjellsveg eksisterende fredning



### 79, Gamle Strynefjellsveg forslag til endring markert med rødt

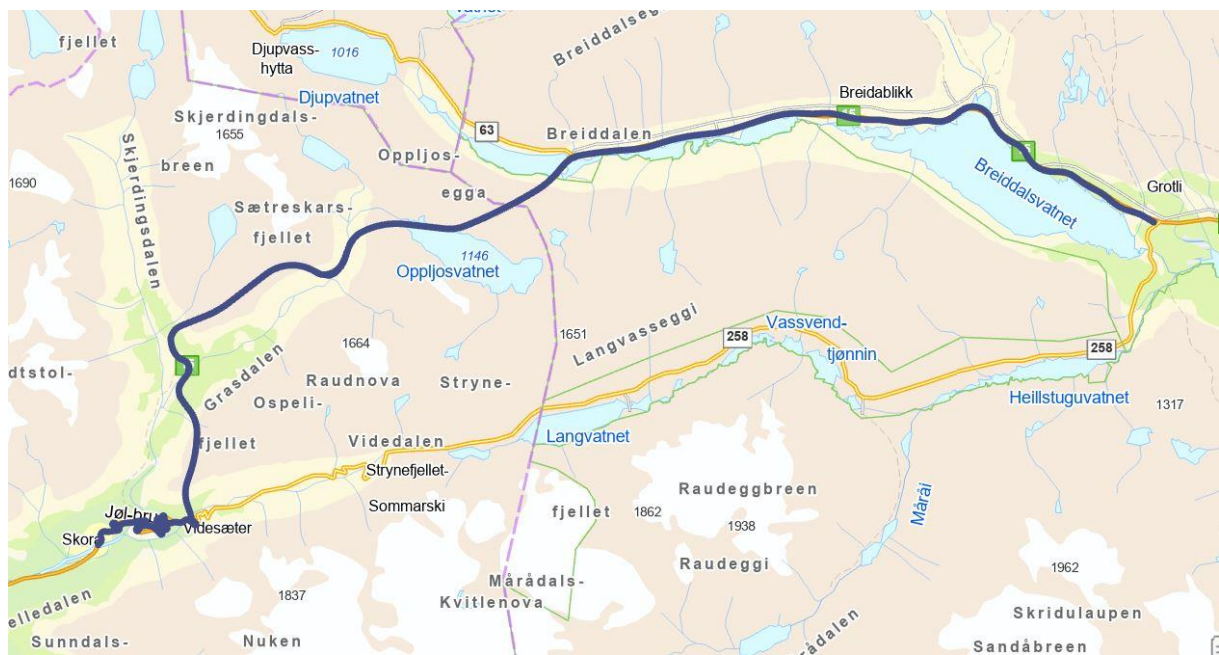


■ Fredet objekt med Askeladden-ID

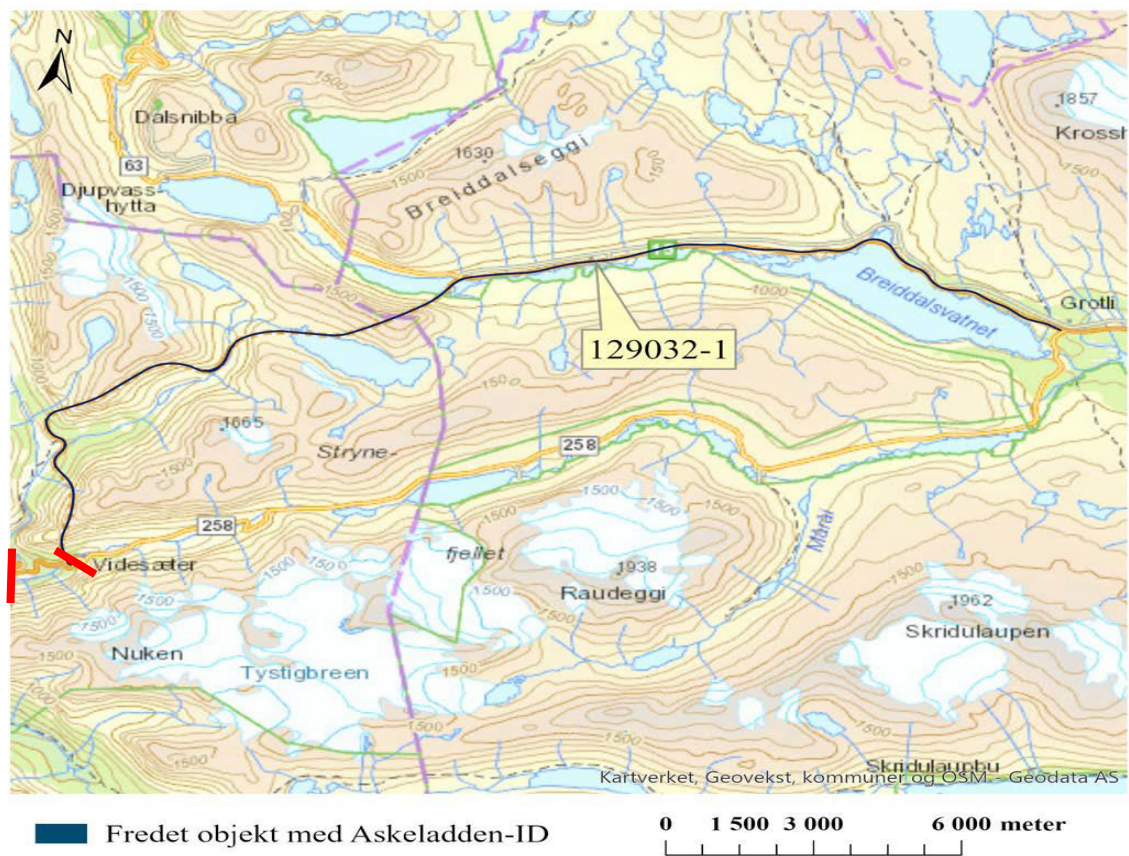




## 80, Nye Strynefjellsveg , eksisterende fredning



## 80, Nye Strynefjellsveg, forslag til endring markert med rødt





**165 - Stalheimskleiva, § 29-1 vedlegg 29.27**

Forslag til endring: Innkorte eksisterende vegstrekning.

Eksisterende fredning



Forslag til endring markert med rødt



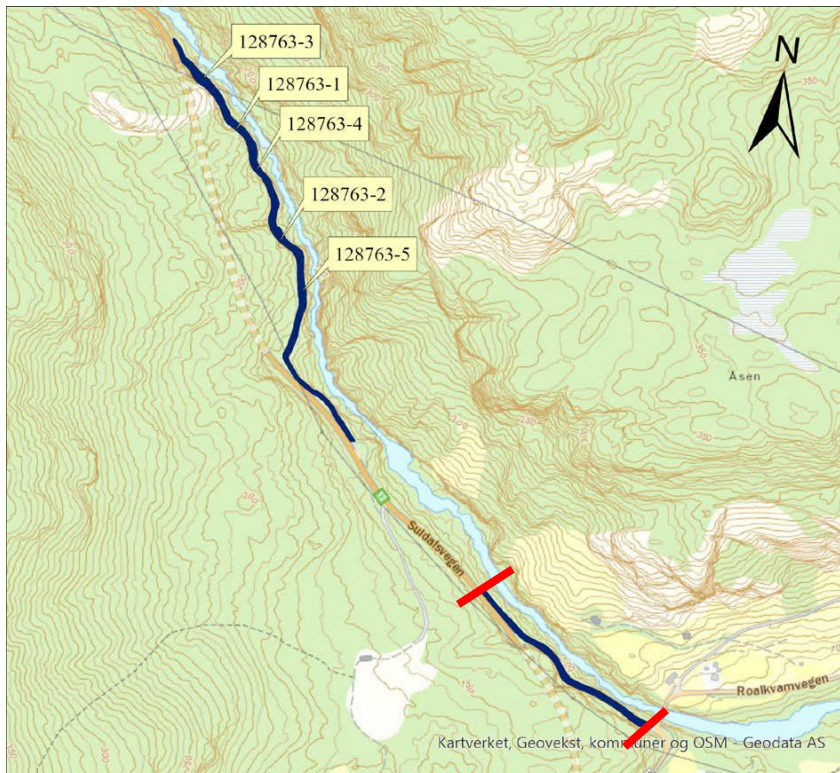
## 179 - Bratlandsdalen hovedveg, § 29-1 vedlegg 29.32

Forslag til endring: Utvidelse av fredningsområdet med en delstrekning.

### Eksisterende fredning



### Forslag til endring markert med rødt



■ Fredete objekter med Askeladden-ID

0 100 200 m



## 200 - Simonstad kompensasjonsveg, § 29-1 vedlegg 29.40

Forslag til endring: Ta ut en delstrekning av fredningsomfang.

Eksisterende fredning



Forslag til endring markert med rødt



■ Fredet objekt med Askeladden-ID

0 500 1 000 m



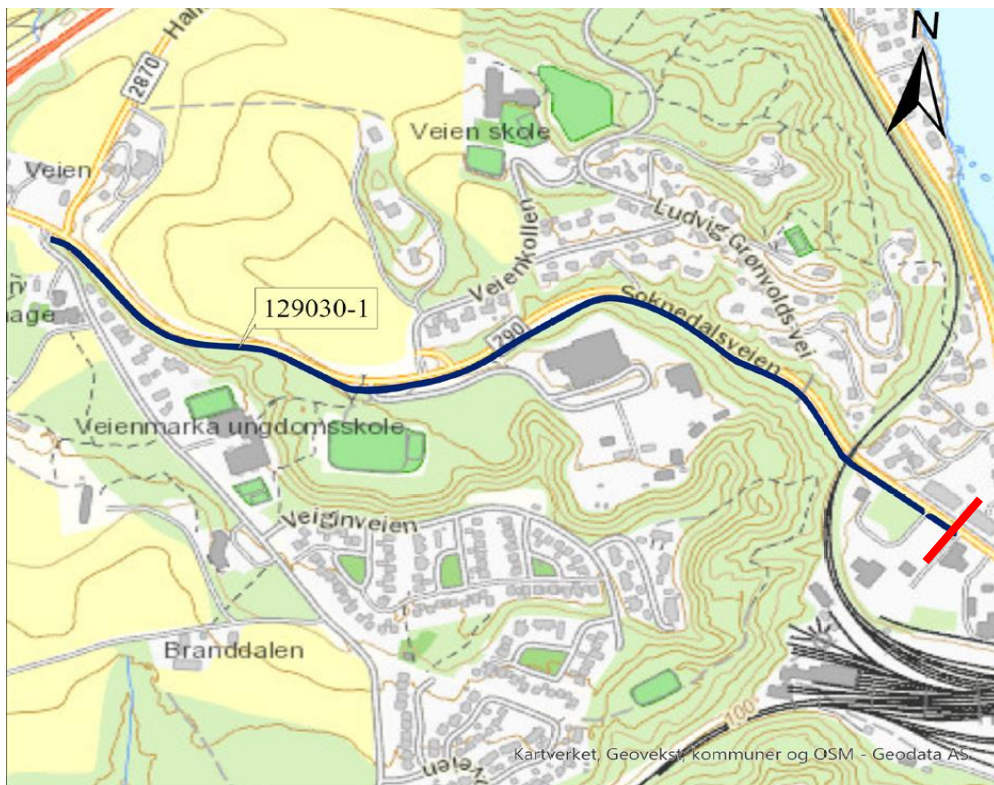
## 228 - Veien gang- og sykkelveg, § 29-1 vedlegg 29.44

Forslag til endring: Ta ut en delstrekning av fredningsomfanget.

### Eksisterende fredning



### Forslag til endring markert med rødt



■ Fredet objekt med Askeladden-ID

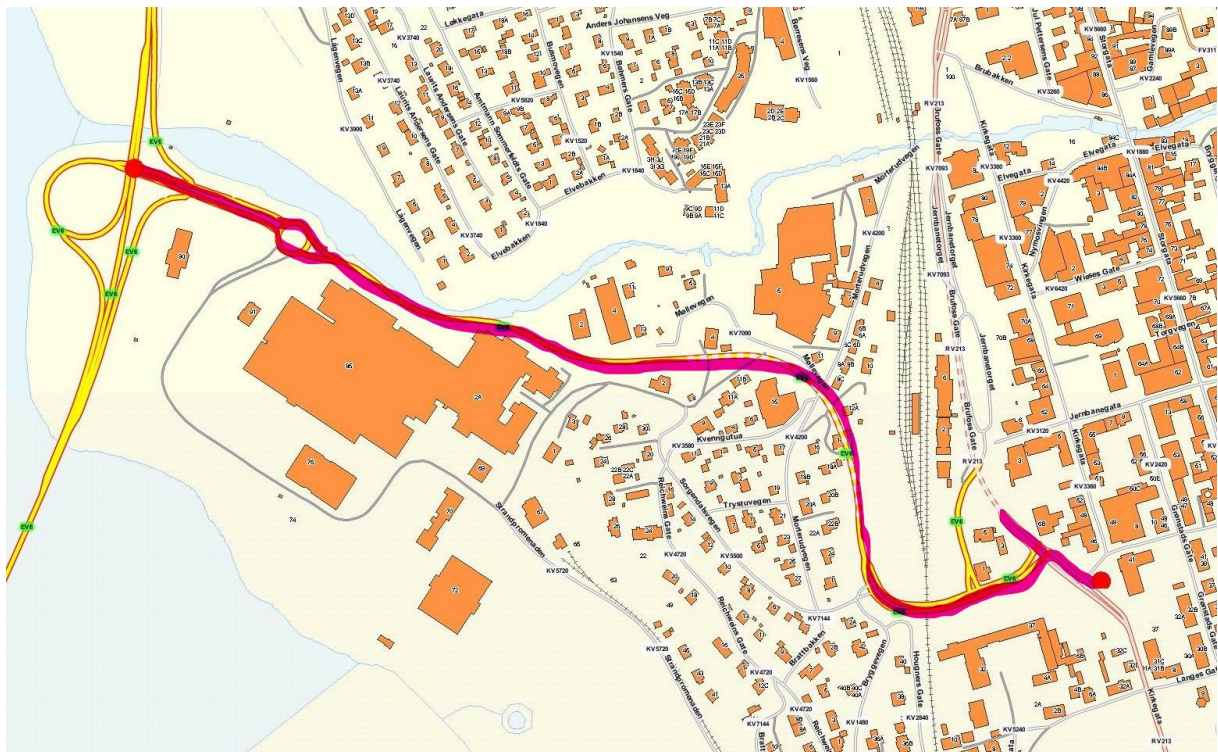
0 100 200 m



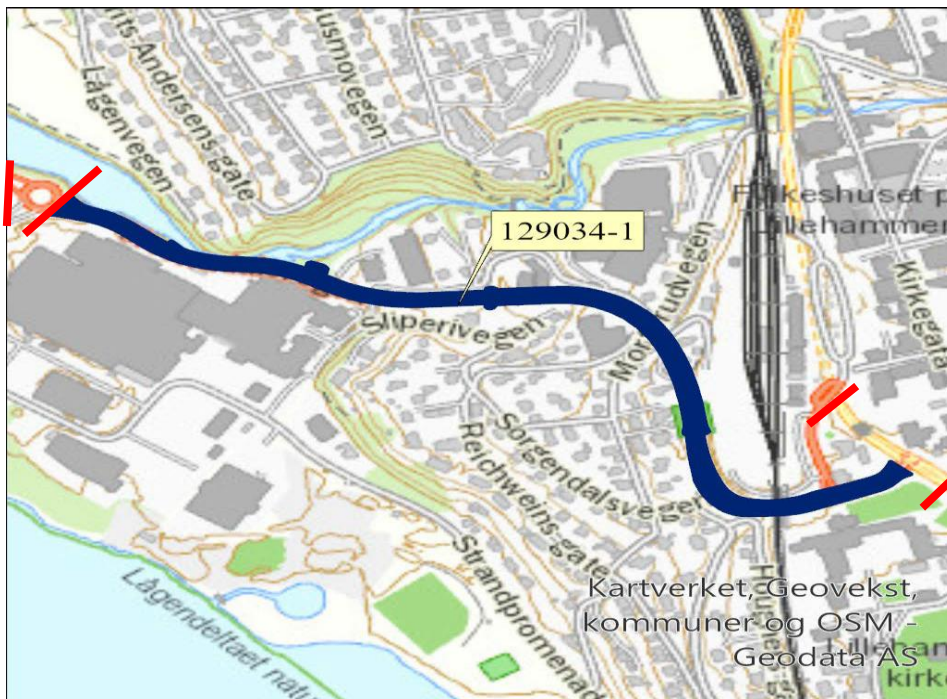
## 240 - Mesnadalsarmen, § 29-1 vedlegg 29.48

Ta ut to delstrekninger av fredningsområdet.

### Eksisterende fredning



### Forslag til endring markert med rødt



■ Fredet objekt med Askeladden-ID

0 75 150 m