

## Forskrift om fredning av statens kulturhistoriske eiendommer

## Kapittel 28 - Fredete eiendommer i landsverneplan for Statens Kartverk

## KRÅKTINDAN VARDE

**Kommune:**

1848/Steigen

**Gnr/bnr:**

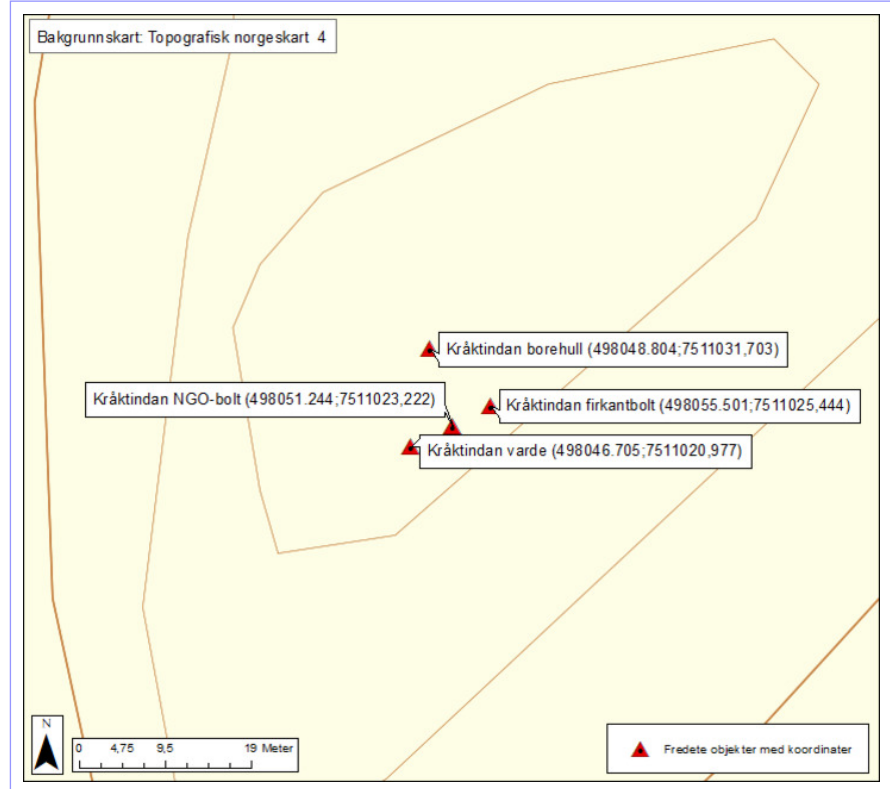
1/2, 0/0

**AskeladdenID:**

244471

**Referanse til  
landsverneplan:**

Kompleks 9903316

**Omfang fredning**

Navn	Oppført		Gnr/bnr	Omfang
•Kråktindan borehull	1965	Se koord	1/2, 0/0	Utomhus
•Kråktindan firkantbolt	1965	Se koord	1/2, 0/0	Utomhus
•Kråktindan NGO-bolt	1950	Se koord	1/2, 0/0	Utomhus
•Kråktindan varde	1881	Se koord	1/2, 0/0	Utomhus



## Forskrift om fredning av statens kulturhistoriske eiendommer

### Kapittel 28 - Fredete eiendommer i landsverneplan for Statens Kartverk

#### Fredning kompleks

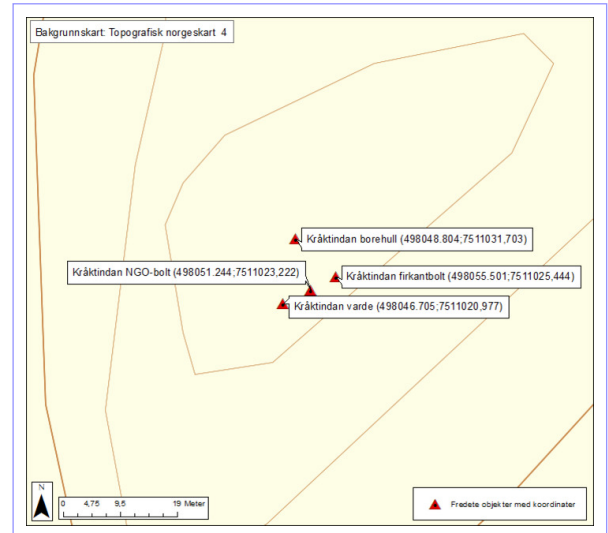
- Omfang:** Fredningen omfatter en varde, en firkantbolt, en NGO-bolt og et borehull. Fredningen inkluderer hovedelementer som konstruksjon, form og materialbruk. Varden er sylindrisk og ble målt i 2008 til: omkrets: 8,95 m, det vil si diameter: 2,85 m, og høyde: 2.02 m.
- Formål:** Formålet med fredningen er å bevare Kråktindan varde som et kulturminne representativt for den statlige oppmåling av Norge. Formålet er å sikre bevaring av elementer knyttet til vardens opprinnelige funksjon.
- Begrunnelse:** Kråktindan varde er et viktig trigonometrisk punkt brukt i kartlegging og oppmåling av Norge siden 1881. Punktet gikk inn i den såkalte Nordlandsrekken, punkter som dannet ryggraden i nettet nordover fra Trøndelag på 1880-tallet. Kråktindan varde er et førsteordenspunkt i det landsdekkende førsteordensnettet.
- Førsteordensnettet skulle danne grunnlag for all oppmåling i ulike målestokk i Norge. Det består av flere hundre punkt med siktlinjer til hverandre. I nettet måler man lange avstander meget nøyaktig ved hjelp av triangulering, som er avstandsmåling ved hjelp av kjente lengder og vinkler i trekkanter. Førsteordensnettet ble erstattet av det moderne stamnettet, som ble målt opp med GPS-teknologi mellom 1994-1997.

## Forskrift om fredning av statens kulturhistoriske eiendommer

## Kapittel 28 - Fredete eiendommer i landsverneplan for Statens Kartverk

## KRÅKTINDAN BOREHULL - KartverksID: K11T0001

Bygningsnr:	Se koord
Gnr/bnr:	1/2, 0/0
Oppført:	1965
AskeladdenID:	244471-2
Referanse i landsverneplanen:	Bygning 9903815 Kompleks 9903316

**Fredning enkeltminne**

**Omfang:** Fredningen omfatter et borehull.

**Formål:** Formålet med fredningen er å bevare Kråktindan varde som et kulturminne representativt for den statlige oppmåling av Norge. Formålet er å sikre bevaring av elementer knyttet til vardens opprinnelige funksjon.

**Begrunnelse:** Under målearbeid ble bolter brukt som fastmerke. En bolt der koordinater er bestemt eller planlagt bestemt i et geodetisk system, kalles fastmerke.

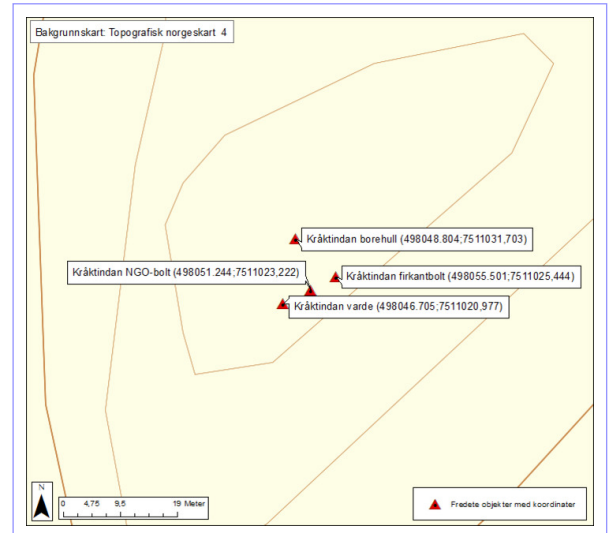
Også borehull eller merke i fjell kan fungere som fastmerker.

## Forskrift om fredning av statens kulturhistoriske eiendommer

## Kapittel 28 - Fredete eiendommer i landsverneplan for Statens Kartverk

## KRÅKTINDAN FIRKANTBOLT - KartverksID: K11T0001

Bygningsnr:	Se koord
Gnr/bnr:	1/2, 0/0
Oppført:	1965
AskeladdenID:	244471-4
Referanse i landsverneplanen:	Bygning 9903816 Kompleks 9903316



## Fredning enkeltminne

Omfang: Fredningen omfatter en firkantbolt.

Formål: Formålet med fredningen er å bevare Kråktindan varde som et kulturminne representativt for den statlige oppmåling av Norge. Formålet er å sikre bevaring av elementer knyttet til vardens opprinnelige funksjon.

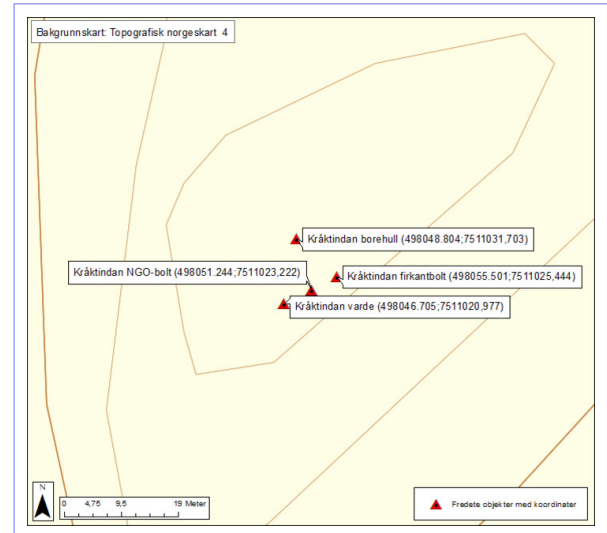
Begrunnelse: Under målearbeid ble bolter brukt som fastmerke. En bolt der koordinater er bestemt eller planlagt bestemt i et geodetisk system, kalles fastmerke.

## Forskrift om fredning av statens kulturhistoriske eiendommer

## Kapittel 28 - Fredete eiendommer i landsverneplan for Statens Kartverk

## KRÅKTINDAN NGO-BOLT - KartverksID: K11T0001

Bygningsnr:	Se koord
Gnr/bnr:	1/2, 0/0
Oppført:	1950
AskeladdenID:	244471-3
Referanse i landsverneplanen:	Bygning 9903817 Kompleks 9903316

**Fredning enkeltminne**

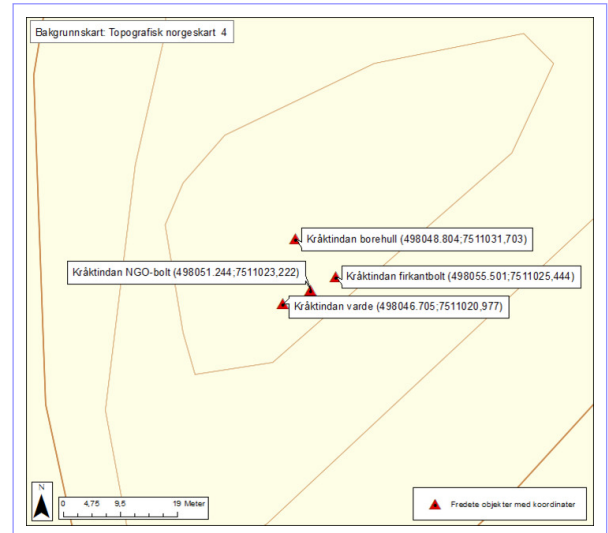
- Omfang:** Fredningen omfatter en NGO-bolt. Det er brukt noe ulik legering på NGO-boltene, slik at noen har rustet mer eller mindre, mens andre har holdt seg helt fine uten irring.
- Formål:** Formålet med fredningen er å bevare Kråktindan varde som et kulturminne representativt for den statlige oppmåling av Norge. Formålet er å sikre bevaring av elementer knyttet til vardens opprinnelige funksjon.
- Begrunnelse:** Under målearbeid ble bolter brukt som fastmerke. NGO-bolter overtok som fastmerker etter ca. 1950. Den ble kalt så fordi bokstavene NGO ble preget inn på en liten flate i øvre del av boltene.

## Forskrift om fredning av statens kulturhistoriske eiendommer

## Kapittel 28 - Fredete eiendommer i landsverneplan for Statens Kartverk

## KRÅKTINDAN VARDE - KartverksID: K11T0001

Bygningsnr:	Se koord
Gnr/bnr:	1/2, 0/0
Oppført:	1881
AskeladdenID:	244471-1
Referanse i landsverneplanen:	Bygning 9903752 Kompleks 9903316



## Fredning enkeltminne

- Omfang:** Fredningen omfatter en varde.  
Varden er sylindrisk og ble målt i 2008 til: omkrets: 8,95 m, det vil si diameter: 2,85 m, og høyde: 2.02 m.
- Formål:** Formålet med fredningen er å bevare Kråktindan varde som et kulturminne representativt for den statlige oppmåling av Norge. Formålet er å sikre bevaring av elementer knyttet til vardens opprinnelige funksjon.
- Begrunnelse:** Varder ble bygget på trigonometriske punkter og hadde en viktig funksjon som siktemerker ved oppmåling. Fra midten av 1800-tallet ble det vanlig å markere vardens sentrum med en bolt, før byggingen av varden startet.