

Forskrift om fredning av statens kulturhistoriske eiendommer

Kapittel 29. Fredete eiendommer i landsverneplan for Statens vegvesen - veganlegg

RIKSVEG 50 - SALTFJELLET

Kommune :

1840 Saltdal

1833 Rana

Askeladden-ID:

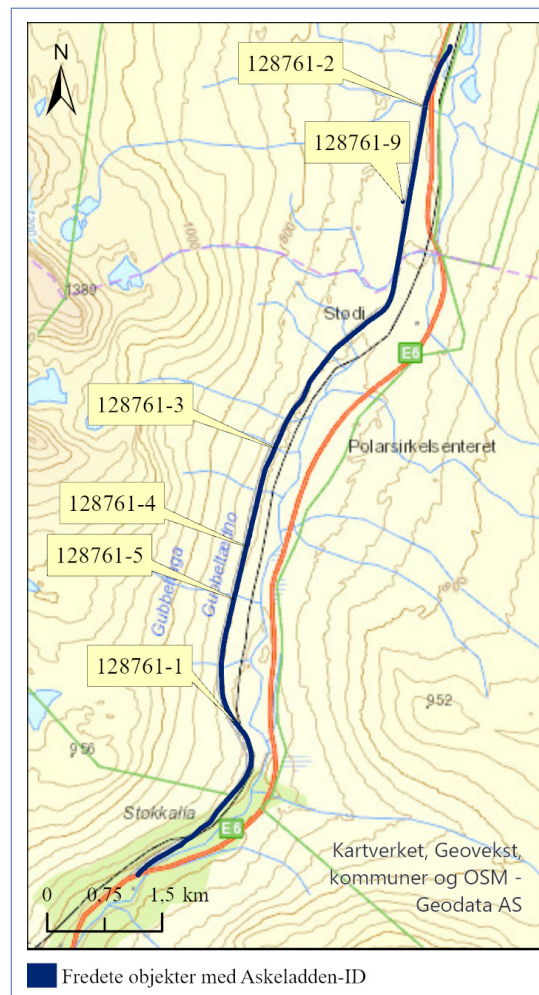
128761

Vegnummer:

Nedlagt veg

Referanse til landsverneplan:

121

**Omfang fredning**

Navn	Datering	Askeladden-ID	Koordinater fra/ Brutus-ID Euref 89, UTM 33	Koordinater til/ senter Euref 89, UTM 33
Saltfjellvegen	1937	128761-1	X: 515822 Y: 7386869	X: 511744 Y: 7376052
Silba bru	1937	128761-2	18-0292	X: 515493 Y: 7386077
Nordre Bolnabekk bru	1937	128761-3		X: 513533 Y: 7381624
Midtre Bolnabekk bru	1937	128761-4		X: 513162 Y: 7380336
Søndre Bolnabekk bru	1937	128761-5		X: 512999 Y: 7379655
Saltfjellet merkestein	1937	128761-9		X: 515203 Y: 7384843



Forskrift om fredning av statens kulturhistoriske eiendommer

Kapittel 29. Fredete eiendommer i landsverneplan for Statens vegvesen - veganlegg

Fredning lokalitet

Omfang:	Fredningen omfatter vegen med fire bruer og merkestein, som nevnt ovenfor.
Formål:	Formålet er å sikre og bevare strekningen som en viktig forbindelse mellom Nord- og Midt-Norge, og et eksempel på et av de største veganleggene bygget i fylket.
Begrunnelse:	<p>Riksveg 50 over Saltfjellet inngikk i hovedriksvegen gjennom hele landet. Vegstrekninga over Saltfjellet er bygget mellom 1930 og 1937, og var da et av de største veganleggene i fylket. Vegen ble lagt i høyde med terrenget, og ble opprinnelig bygget som sommerveg.</p> <p>Under andre verdenskrig ble det satt inn store ressurser for å holde vegen åpen også om vinteren og det ble skaffet snøfreser av typen Peterfres. Den fredete strekningen er representativ for høgfjellsveger som hadde store utfordringer i drifts- og vedlikeholdsarbeidet for å holde vegen åpen om vinteren.</p> <p>Riksveg 50 - Saltfjellet har høy samferdselshistorisk verdi.</p> <p>Saltfjellvegen har også verdi som del av et større kulturmiljø som samiske kulturminner og fangeleirer fra andre verdenskrig. I tillegg krysser Polarsirkelen vegstrekninga, et viktig turistmål gjennom vegens levealder.</p>

Forskrift om fredning av statens kulturhistoriske eiendommer

Kapittel 29. Fredete eiendommer i landsverneplan for Statens vegvesen - veganlegg

SALTFJELLVEGEN

Koordinater:

X: 515822 Y: 7386869 - X:511744 Y:7376052

Veg-/brunummer (Brutus-ID):

Nedlagt veg

Datering:

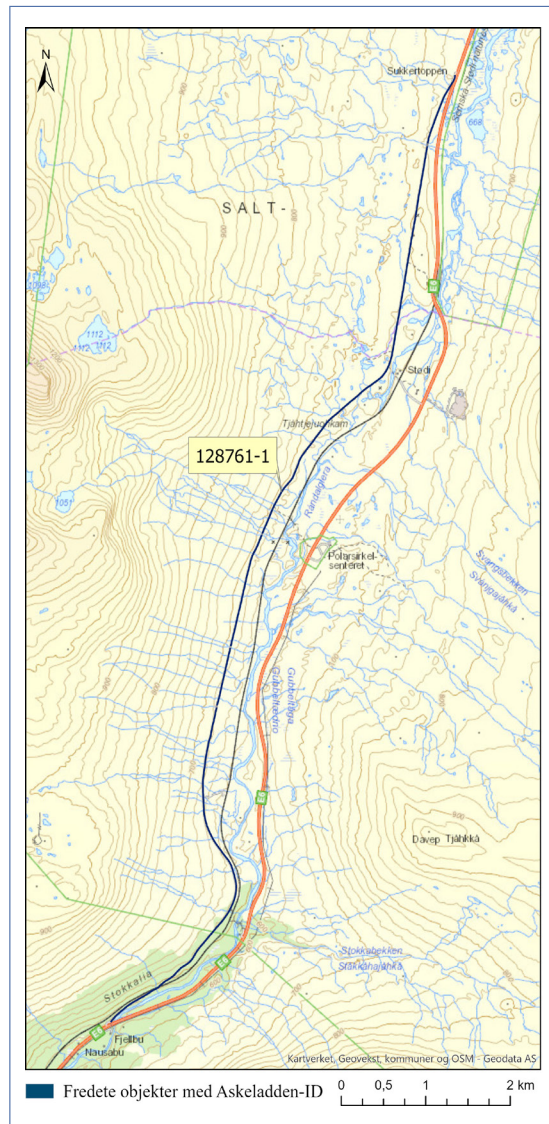
1937

Askeladden-ID:

128761-1

Referanse til landsverneplan:

121a



Fredning enkeltminne

Omfang: Fredningen omfatter vegens linjeføring og vegprofil med skråningsutslag.

Vegens linjeføring er definert av vegens horisontal- og vertikalkurvatur. I vegprofilet inngår over- og underbygning med vegbredde, murer, grøfter og stikkrenner. Skråningsutslaget omfatter den delen av sideterrenget som har vært endret som følge av vegens tilpasning til det naturlige terrenget.

Formål: Formålet er å sikre og bevare strekningen som en viktig forbindelse mellom Nord- og Midt-Norge, og et eksempel på et av de største veganleggene bygget i fylket.

Fredningen skal sikre og bevare vegprofilet med over- og underbygning inklusiv vegbredde, murer, stikkrenner og grøfter.

Forskrift om fredning av statens kulturhistoriske eiendommer

Kapittel 29. Fredete eiendommer i landsverneplan for Statens vegvesen - veganlegg

SALTFJELLVEGEN

Begrunnelse:

Riksveg 50 - Saltfjellet strekker seg mellom Sukkertoppen og Stokkabekken, og var del av hovedferdselsåren gjennom Nordland. Karakteristisk er den flate vertikalkurvaturen med få skjæringer og fyllinger, og en horisontalkurvatur som følger den naturlige topografien. Vegen ligger i lavt i terrenget og har rett linjeføring over små bakketopper. Vegen var opprinnelig bygget med en bredde på 4-5 meter.

Riksveg 50 - Saltfjellet har høy samferdselshistorisk verdi.

Forskrift om fredning av statens kulturhistoriske eiendommer

Kapittel 29. Fredete eiendommer i landsverneplan for Statens vegvesen - veganlegg

SILBA BRU

Koordinater:

X: 515493 Y: 7386077

Veg-/brunummer (Brutus-ID):

18-0292

Datering:

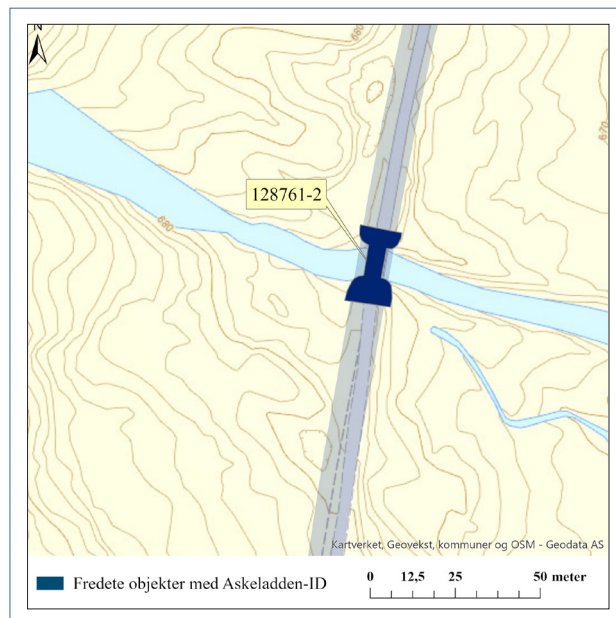
1937

Askeladden-ID:

128761-2

Referanse til landsverneplan:

121b



Fredning enkeltminne

- Omfang:** Fredningen omfatter hele brukonstruksjonen med landkar og linjeføring som del av vegen.
- Fredningen omfatter også bruas plassering i landskapet med tilpasninger til terrenget. Med terrengtilpasning menes den delen av sideterrenget som har vært endret som følge av bruas tilpasning til det naturlige terrenget.
- Formål:** Formålet med fredningen er å sikre og bevare brua som en del av vegen. Fredningen skal ivareta bruas hovedpreg.
- Begrunnelse:** Silba bru er ei bjelkebru i ett spenn fra 1937. Landkarene er av tørrmurt hugget stein, og kjeglemur er av tørrmurt naturstein.
- Brua representerer en vanlig brutype og har verdi som del av Riksveg 50 - Saltfjellet.

Forskrift om fredning av statens kulturhistoriske eiendommer

Kapittel 29. Fredete eiendommer i landsverneplan for Statens vegvesen - veganlegg

NORDRE BOLNABEKK BRU

Koordinater:

X: 513533 Y: 7381624

Veg-/brunummer (Brutus-ID):

-

Datering:

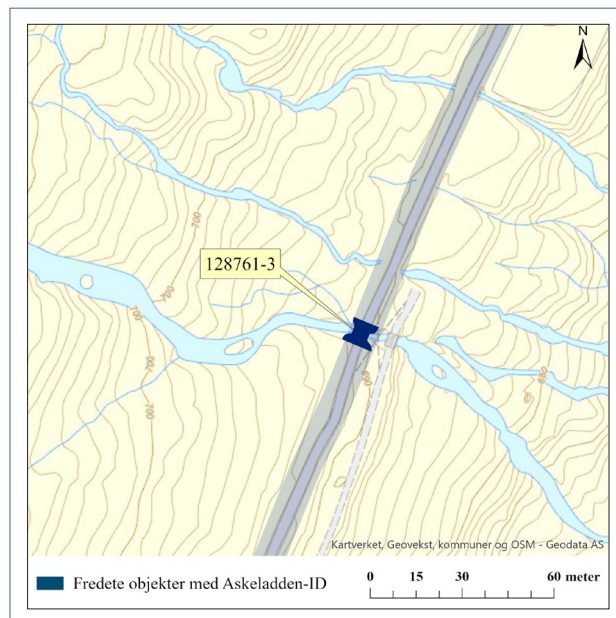
1937

Askeladden-ID:

128761-3

Referanse til landsverneplan:

121c



Fredning enkeltminne

- Omfang:** Fredningen omfatter hele brukonstruksjonen med landkar og linjeføring som del av vegen.
- Fredningen omfatter også bruas plassering i landskapet med tilpasninger til terrenget. Med terrengtilpasning menes den delen av sideterrenget som har vært endret som følge av bruas tilpasning til det naturlige terrenget.
- Formål:** Formålet med fredningen er å sikre og bevare brua som en del av vegen. Fredningen skal ivareta bruas hovedpreg.
- Begrunnelse:** Nordre Bolnabekk bru er en liten platebru i betong fra 1937. Landkarene er av tørmurt hugget stein, og kjeglemur er av tørmurt naturstein. Brua ligger ved det gamle polarsirkelsenteret.
- Brua representerer en vanlig brutype og har verdi som del av Riksveg 50 - Saltfjellet.

Forskrift om fredning av statens kulturhistoriske eiendommer

Kapittel 29. Fredete eiendommer i landsverneplan for Statens vegvesen - veganlegg

MIDTRE BOLNABEKK BRU

Koordinater:

X: 513162 Y: 7380336

Veg-/brunummer (Brutus-ID):

-

Datering:

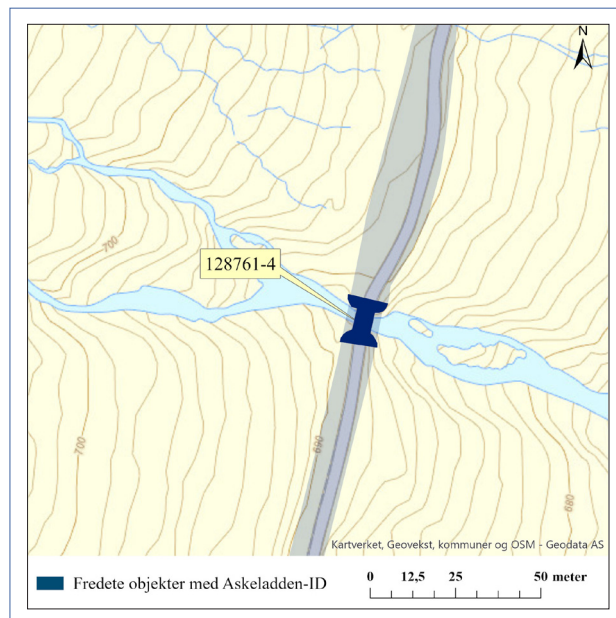
1937

Askeladden-ID:

128761-4

Referanse til landsverneplan:

121d



Fredning enkeltminne

- Omfang:** Fredningen omfatter hele brukonstruksjonen med landkar og linjeføring som del av vegen.
- Fredningen omfatter også bruas plassering i landskapet med tilpasninger til terrenget. Med terrengtilpasning menes den delen av sideterrenget som har vært endret som følge av bruas tilpasning til det naturlige terrenget.
- Formål:** Formålet med fredningen er å sikre og bevare brua som en del av vegen. Fredningen skal ivareta bruas hovedpreg.
- Begrunnelse:** Midtre Bolnabekk bru er ei fritt opplagt bjelkebru i ett spenn fra 1937. Landkarene er av tørrmurt hugget stein, og kjeglemur er av tørrmurt naturstein.
- Brua representerer en vanlig brutype og har verdi som del av Riksveg 50 - Saltfjellet.

Forskrift om fredning av statens kulturhistoriske eiendommer

Kapittel 29. Fredete eiendommer i landsverneplan for Statens vegvesen - veganlegg

SØNDRE BOLNABEKK BRU

Koordinater:

X: 512999 Y: 7379655

Veg-/brunummer (Brutus-ID):

-

Datering:

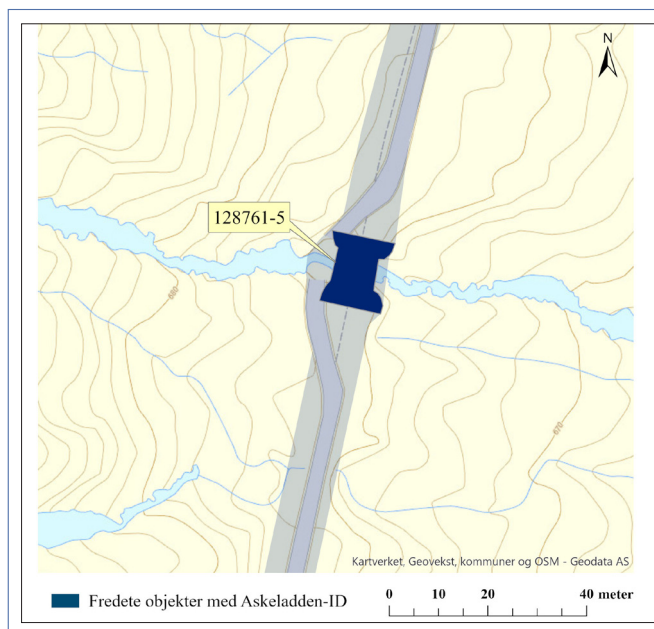
1937

Askeladden-ID:

128761-5

Referanse til landsverneplan:

121e



Fredning enkeltminne

Omfang:	Fredningen omfatter hele brukonstruksjonen med landkar og linjeføring som del av vegen. Fredningen omfatter også bruas plassering i landskapet med tilpasninger til terrenget. Med terrengtilpasning menes den delen av sideterrenget som har vært endret som følge av bruas tilpasning til det naturlige terrenget.
Formål:	Formålet med fredningen er å sikre og bevare brua som en del av vegen. Fredningen skal ivareta bruas hovedpreg.
Begrunnelse:	Søndre Bolnabekk bru er ei fritt opplagt bjelkebru i ett spenn fra 1937. Landkarene er av tørrmurt hugget stein, og kjeglemur er av tørrmurt naturstein. Brua representerer en vanlig brutype og har verdi som del av Riksveg 50 - Saltfjellet.

Forskrift om fredning av statens kulturhistoriske eiendommer

Kapittel 29. Fredete eiendommer i landsverneplan for Statens vegvesen - veganlegg

SALTFJELLET MERKESTEIN

Koordinater:

X: 515203 Y: 7384843

Veg-/brunummer (Brutus-ID):

-

Datering:

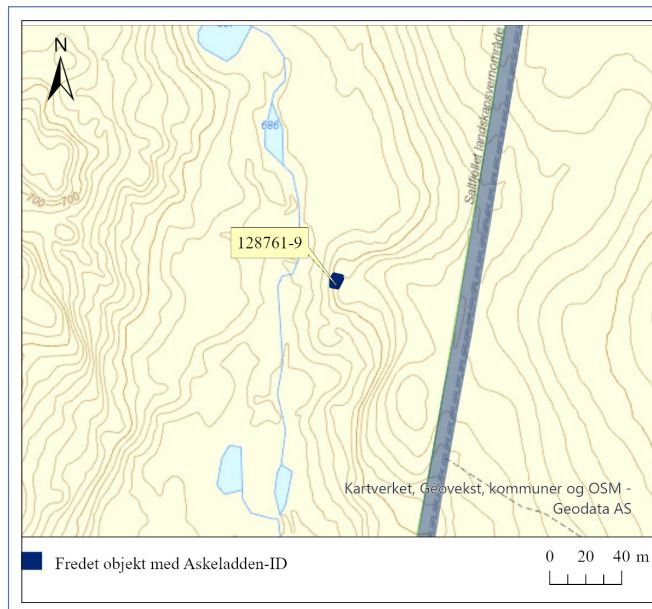
1937

Askeladden-ID:

128761-9

Referanse til landsverneplan:

121f

**Fredning enkeltminne**

Omfang:	Fredningen omfatter merkesteinen og fundament.
Formål:	Formålet er å sikre og bevare den originale merkesteinen med utforming, materialbruk og innskripsjon, samt fundamentering og plassering i landskapet. Formålet er videre å sikre den historiske sammenhengen mellom merkesteinen og Riksveg 50 - Saltfjellet.
Begrunnelse:	<p>Saltfjellet merkestein ligger tett inntil Riksveg 50 - Saltfjellet. Merkesteinen står ved vegen og angir høyde over havet i meter, på det som er vegens høyeste punkt, og ble satt opp i forbindelse med åpningen av vegen i 1937.</p> <p>Saltfjellet merkestein har samferdselshistorisk verdi.</p>