





Mal for fotodokumentasjon – Landskap og arealer - byer

Fagspesifikk del

Kort oversikt over hva som bør fotograferes. Alle punktene vil ikke være aktuelle i alle sammenhenger:

Huskeliste for fotografering	J/N	Eks
Området/kulturmiljøet i sin helhet		
Delområder - struktur, arealbruk og bebyggelse (ulike arealtyper)		
Romlige forhold		
Enkeltelementer og detaljer		
Skilt og tilrettelegging		

Alle foto: Arve Kjersheim